

**DUOMENYS APIE
PROJEKTUOTOJĄ**

**PROJEKTUOJAMO
OBJEKTO
DUOMENYS:** Dirmiškių pilkapynas, vad. Švedkapiais, unikalus kodas kultūros
vertybių registre – 1852, Alytaus r. sav. Miroslavo sen., Balkasodžio k.;
Unikalus žemės sklypo Nr. 4400-1481-7866,
Alytaus r. sav. Miroslavo sen., Balkasodžio k.

**TVARKYBOS
DARBŲ
PROJEKTO
PAVADINIMAS** Dirmiškių pilkapyno, vad. Švedkapiais (1852) Alytaus r. sav. Miroslavo
sen., Balkasodžio k. tvarkybos darbų (restauravimo) projektas

UŽSAKOVAS: Alytaus rajono savivaldybės administracija, duomenys kaupiami ir
saugomi Juridinių asmenų registre, kodas 188718528, Pulko g. 21, LT-
62135 Alytus; tel: (0 315) 55 530, faks: (0 315) 74 716, el. paštas:
info@arsa.lt

2024 m. lapkričio mėn.

Projekto dokumentų žiniaraštis		
Eilės Nr., Žymėjimas	Dokumento pavadinimas	Lapų skaičius
01	Titulinis lapas	1
02	Projekto dokumentų žiniaraštis	1
1.	BENDRIEJI DUOMENYS:	
1.1.	Projektavimo užduotis	2
1.2.	Tvarkybos darbų projektavimo sąlygos	3
1.3.	Specialioji paveldosauginė akspertizė	5
1.4.	Ištrauka iš NT kadastro ir registro, nuosavybės, valdymo teisės dokumentų kopijos, sklypo planas	3
1.5.	Sutikimai, pritarimai, leidimai	10
1.6.	Projektuotojų atestatų kopijos	4
2.	ESAMOS PADĖTIES FIKSAVIMO DOKUMENTAI:	
2.1.	Kraštovaizdžio fotofiksacijos	2
2.2.	Kultūros paveldo registro duomenys	3
2.3.	Kultūros vertybės ribų planas	1
2.4.	Situacijos schema	1
3.	PARUOŠIAMIEJI DARBAI. TYRIMŲ DUOMENYS	
3.1.	Geodezinių – topografinių tyrinėjimų duomenys	1
4.	TVARKYBOS DARBAI. AIŠKINAMASIS RAŠTAS:	4
4.1.	Projektuojamas objektas ir projektuojamų tvarkybos darbų vieta	
4.2.	Kultūros vertybių registro duomenys	
4.3.	Esama būklė	
4.4.	Tvarkybos darbų rūšys	
4.5.	Projektinių sprendinių paaiškinimas ir pagrindimas	
4.6.	Pasirengimas tvarkybos darbams. Darbų organizavimo sprendiniai	
4.7.	Tvarkybos darbų žiniaraštis Ž-1	1
	Reikalavimai tvarkybos darbams. Specialiųjų technologijų aprašymas	
4.8.	Dirmiškių piliakalnio su gyvenvieta (u. k. 31920) ir Dirmiškių pilkapyno, vad. Švedkapiais (u.k. 1852) teritorijose esančių miškų tvarkymo sprendiniai	7
5.	PLANUOJAMŲ TVARKYBOS DARBŲ GRAFINIS PAVAIZDAVIMAS:	
TvDP-01	Sklypo sutvarkymo ir pritaikymo lankymui planas M 1:500	1
TvDP-02	Pasirengimo tvarkybos darbams organizavimo schema	1
6.	TVARKYBOS DARBŲ SKAIČIUOJAMOJI KAINA	7

		DIRMIŠKIŲ PILIKAPYNAS, VAD. ŠVEDKAPIAIS (1852) ALYTAUS RAJ. SAV., MIROSLAVO SEN., BALKASODŽIO K.		
		TVARKYBOS DARBAI	Laida	
		BYLOS TURINYS	0	
TvDP	Užsakovas: Alytaus rajono savivaldybės administracija, į.k. 188718528	JR-24-07- TvDP-T	Lapas 1	Lapų 1

1. BENDRIEJI DUOMENYS:

**DIRMIŠKIŲ PILKAPYNO, VAD. ŠVEDKAPIAIS (1852) ALYTAUS RAJONO SAV.,
MIROSLAVO SEN., BALKASODŽIO K. TVARKYBOS DARBŲ PROJEKTO
PARENGIMO TECHNINĖ UŽDUOTIS**

1. Projektinės dokumentacijos rengimo tikslas:

1.1. Suprojektuoti tvarkybos darbus kultūros paveldo objekte: Dirmiškių pilkapyno, vad. Švedkapiiais (1852) - kitus specialiuosius kirtimus.

2. Rengiant projektinę dokumentaciją vadovautis:

2.1. Šiais Lietuvos Respublikoje galiojančiais teisės aktais: Lietuvos Respublikos Nekilnojamojo kultūros paveldo apsaugos įstatymu; PTR 2.13.01:2022 „Archeologinio kultūros paveldo tvarkyba“; PTR 2.13.01:2006 Teritorijų elementai. Bendrieji reikalavimai; PTR 3.01.01:2005 Tvarkybos darbų parinkimui, projektų pagrįstumui ir poveikio aplinkai įvertinimui būtini ardomieji tyrimai; PTR 3.06.01:2014 Kultūros paveldo tvarkybos darbų projektų rengimo taisyklės; PTR 3.08.01:2013 Tvarkybos darbų rūšys ir kt.

2.2. Esama teritorijos tyrimų medžiaga, privalomaisiais projekto rengimo dokumentais.

3. Parengiamieji ir tyrimų darbai:

3.1. Duomenų apie kultūros paveldo vertybę - Dirmiškių pilkapyno, vad. Švedkapiiais (1852) - mokslinės, istorinės, atliktų tyrimų medžiagos surinkimas, apibendrinimas, projektuojamos teritorijos esamos būklės nustatymas natūroje, priešprojektiniai darbai, archeologinių tyrimų poreikio nustatymas.

3.2. Privalomųjų projekto rengimo dokumentų (statytojo nuosavybės dokumentai, projekto techninė užduotis, kultūros paveldo vertybės dosje, priedai) sukomplektavimas.

4. Projektinės dokumentacijos stadija:

4.1. Tvarkybos darbų projektas.

5. Tvarkybos darbų projekto sudėtis:

5.1. Titulinis lapas;

5.2. Projekto dokumentų sudėties žiniaraštis;

5.3. Tvarkybos darbų projektavimo sąlygos;

5.4. Paveldo objekto nuosavybės ar valdymo teisę patvirtinančių dokumentų kopijos;

5.5. Situacijos schema;

5.6. Paveldo objekto fotografijos kraštovaizdyje;

5.7. Teritorijos ribų planas;

5.8. Kultūros paveldo centras. Pagrindinis dosje. Statinio aprašas. Vertingosios savybės;

5.9. Žemės sklypo plano kopija;

5.10. Tvarkybos darbų aiškinamasis raštas (nurodoma, kokios planuojamos tvarkybos darbų rūšys ir jų pasirinkimo koncepcija, paaiškinama, kaip projekto sprendiniuose numatoma saugoti projektuojamo Paveldo objekto vertingąsias savybes ir autentiškumą, kaip atsižvelgiama į privalomų atlikti taikomųjų tyrimų išvadas ir Projektavimo sąlygose nurodytų dokumentų duomenis bei reikalavimus, ekspertizų, kai jos privalomos, pastabas ar rekomendacijas);

5.11. Tvarkybos darbų sprendiniai: paviršinės erozijos pilkapyno teritorijoje sustabdymo sprendiniai: kiti specialieji miško kirtimai, žolinės dangos suformavimas piliakalnio teritorijoje ir kt. – tikslinama projekto rengimo metu.

5.12. Tvarkybos darbų kiekių žiniaraščiai;

5.13. Brėžiniai;

5.14. Pasirengimo tvarkybos darbams organizavimo schema;

5.15. Kiti sprendiniai;

5.16. Tvarkybos darbų techninės specifikacijos;

5.17. Specialiosios paveldosauginės ekspertizės aktas;

5.18. Projekto vadovo ir projekto rengėjo kvalifikaciją patvirtinančių dokumentų kopijos;

5.19. Tvarkybos darbų skaičiuojamoji kaina.

6. Kiti reikalavimai rengėjui:

7.1. Parengtą ir patvirtintą projektinę dokumentaciją suderinti su atsakingomis institucijomis (tame tarpe su Moksline archeologijos komisija);

7.2. Gauti tvarkybos darbus leidžiantį dokumentą;

7.3. Perduoti užsakovui 3 projektinės dokumentacijos egzempliorius ir 1 skaitmeninį projekto egzempliorių.

8. Pagrindiniai preliminarūs statinio rodikliai (kiekiai bus tikslinami projektavimo metu):

Eil. Nr.	Pavadinimas	Mato vnt.	Kiekis
1.	Taikomieji tyrimai (archeologiniai tyrimai)	m ²	Poreikis nustatomas rengiant projektą ir suderinamas su Moksline archeologijos komisija prie KPD
2.	Tvarkybos darbai:		
2.1.	Kraštovaizdžio formavimo kirtimai suformuojant žolinę dangą, šienavimas	ha	1,2

Paveldo tvarkybos reglamento PTR 3.02.01:2014
„Tvarkybos darbų projektavimo sąlygų išdavimo taisyklės“
2 priedas

TVIRTINU _____

(parašas)

KPD Alytaus - Marijampolės teritorinio
skyriaus vedėjas

(pareigų pavadinimas)

Alius Baranauskas

(vardas ir pavardė)

2024-11-

(data)

**KULTŪROS PAVELDO DEPARTAMENTO PRIE KULTŪROS MINISTERIJOS
ALYTAUS – MARIJAMPOLĖS TERITORINIS SKYRIUS**

(išdavusios institucijos pavadinimas)

TVARKYBOS DARBŲ PROJEKTAVIMO SĄLYGOS

2024-11- Nr. 2AM- _____ -(12.9-AM)

(data)

Alytus

(sudarymo vieta)

1. **Kultūros paveldo objektas:** Dirmiškių pilkapynas, vad. Švedkapiais Alytaus r. sav. Miroslavo sen., Balkasodžio k. unikalus kodas 1852
(pavadinimas, adresas, unikalus kodas Kultūros vertybių registre)

2. **Unikalus Nekilnojamojo turto registro Nr.** 4400-1481-7866

3. **Kultūros paveldo objekto valdytojas** Valstybės įmonė Valstybinių miškų urėdija, kodas 132340880, tel:+37052734021, <mailto:info@vmu.lt>, Savanorių pr. 176 LT-03154 Vilnius
(juridinio asmens pavadinimas arba fizinio asmens vardas, pavardė, juridinio asmens kodas, fizinio asmens gimimo data, juridinio arba fizinio asmens adresas, telefono Nr., el. pašto adresas)

4. **Tvarkybos darbų projektavimo sąlygos:**

4.1. **tvarkybos darbų rūšis ar rūšys:**

1. Restauravimas

(PTR 3.08.01: 2013 „Tvarkybos darbų rūšys“)

4.2. **konkretūs paveldosaugos reikalavimai:**

Dirmiškių pilkapyno, vad. Švedkapiais vertingųjų savybių pobūdis: archeologinis (lemiantis reikšmingumą).

Projektą rengti vadovaujantis Nekilnojamojo kultūros paveldo apsaugos įstatymu, Kultūros vertybių registro duomenimis <https://kvr.kpd.lt/#/static-heritage-detail/AC23EB03-9A33-4566-BBD9-B1DADB77F8E6> , suderintu projektiniu pasiūlymu (2024-11-27 Nr. 2AM-1215-(12.7-AM)).

- Tvarkybos darbų planavimas ir projektavimas vykdomas pagal paveldo tvarkybos PTR 2.13.01:2022 „Archeologinio kultūros paveldo tvarkyba“ (toliau – Reglamentas), (Lietuvos Respublikos kultūros ministro 2022 m. sausio 18 d. įsakymo Nr. ĮV-46 redakcija) reikalavimus.
- Suprojektuoti kraštovaizdžio kirtimus atveriant panoramas.

- Projekte pateikti medienos išvežimo, sandėliavimo, kultūros paveldo objekto vertingųjų savybių apsaugos darbų metu sprendinius.
- Tvarkybos metu aptikus naujų vertingųjų savybių, darbai sustabdomi Nekilnojamojo kultūros paveldo apsaugos įstatymo 9 straipsnio 3 dalyje nustatyta tvarka. Aptiktoms vertingosioms savybėms atskleisti atliekami papildomi tyrimai. Remiantis jų išvadomis, gali būti reikalaujama atlikti papildomus kultūros paveldo objekto tvarkybos darbus.

4.3. privalomų atlikti taikomieji bei kiti tyrimai: - Žemės judinimo vietose privalomi archeologiniai tyrimai, (Reglamento 7.4. p.)

PRIDEDAMA. Projektiniai pasiūlymai, kuriems buvo pritarta - 37 lapai.

Tvarkybos darbų projektavimo sąlygas parengė:

(valdytojo ar jo įgalioto asmens pareigos,
nurodoma juridinio asmens atveju)

(parašas)

(vardas ir pavardė)

A. V. (juridinio asmens atveju, jeigu antspaudą privaloma turėti)

(data)

DETALŪS METADUOMENYS

Dokumento sudarytojas (-ai)	Kultūros paveldo departamentas prie Kultūros ministerijos 188692688, Šnipiškių g. 3, LT-09309 Vilnius
Dokumento pavadinimas (antraštė)	TVARKYBOS DARBŲ PROJEKTAVIMO SĄLYGOS
Dokumento registracijos data ir numeris	2024-11-27 Nr. 2AM-1220-(12.101-AM)
Dokumento gavimo data ir dokumento gavimo registracijos numeris	–
Dokumento specifikacijos identifikavimo žymuo	ADOC-V1.0
Parašo paskirtis	Pasirašymas
Parašą sukūrusio asmens vardas, pavardė ir pareigos	Dalia Lungevičienė, Vyriausiasis specialistas, Alytaus - Marijampolės teritorinis skyrius
Sertifikatas išduotas	DALIA LUNGEVIČIENĖ, Kultūros paveldo departamentas prie Kultūros ministerijos LT
Parašo sukūrimo data ir laikas	2024-11-27 15:23:39 (GMT+02:00)
Parašo formatas	XAdES-T
Laiko žymoje nurodytas laikas	2024-11-27 15:23:52 (GMT+02:00)
Informacija apie sertifikavimo paslaugų teikėją	ADIC CA ECC, Asmens dokumentu israsymo centras prie LR VRM LT
Sertifikato galiojimo laikas	2024-06-19 09:45:06 – 2028-06-18 09:45:06
Parašo paskirtis	Tvirtinimas
Parašą sukūrusio asmens vardas, pavardė ir pareigos	Alius Baranauskas, Vedėjas, Alytaus - Marijampolės teritorinis skyrius
Sertifikatas išduotas	ALIUS BARANAUSKAS, Kultūros paveldo departamentas prie Kultūros ministerijos LT
Parašo sukūrimo data ir laikas	2024-11-27 15:32:17 (GMT+02:00)
Parašo formatas	XAdES-T
Laiko žymoje nurodytas laikas	2024-11-27 15:32:25 (GMT+02:00)
Informacija apie sertifikavimo paslaugų teikėją	ADIC CA ECC, Asmens dokumentu israsymo centras prie LR VRM LT
Sertifikato galiojimo laikas	2024-07-09 10:43:51 – 2028-07-08 10:43:51
Informacija apie būdus, naudotus metaduomenų vientisumui užtikrinti	"Registravimas" paskirties metaduomenų vientisumas užtikrintas naudojant "RCSC IssuingCA, VI Registru centras - i.k. 124110246 LT" išduotą sertifikatą "DBSIS, Informatikos ir ryšių departamentas prie Lietuvos Respublikos vidaus reikalų ministerijos, į.k.188774822 LT", sertifikatas galioja nuo 2022-05- 19 16:48:06 iki 2025-05-18 16:48:06
Pagrindinio dokumento priedų skaičius	–
Pagrindinio dokumento priedamų dokumentų skaičius	–
Priedamo dokumento sudarytojas (-ai)	–
Priedamo dokumento pavadinimas (antraštė)	–
Priedamo dokumento registracijos data ir numeris	–
Programinės įrangos, kuria naudojantis sudarytas elektroninis dokumentas, pavadinimas	DBSIS, versija 3.5.79.2
Informacija apie elektroninio dokumento ir elektroninio (-ių) parašo (-ų) tikrinimą (tikrinimo data)	Atitinka specifikacijos keliamus reikalavimus. Visi dokumente esantys elektroniniai parašai galioja (2024-11-27 15:40:20)
Paieškos nuoroda	–
Papildomi metaduomenys	Nuorašą suformavo 2024-11-27 15:40:20 DBSIS

Paveldo tvarkybos reglamento PTR 3.03.01:2005
„Nekilnojamojo kultūros paveldo statinio tvarkomųjų
statybos darbų projekto ar tvarkomųjų paveldosaugos
darbų projekto paveldosaugos (specialiosios)
ekspertizės atlikimo taisyklės“
priedas

**(Nekilnojamojo kultūros paveldo statinio tvarkomųjų statybos darbų projekto ar tvarkomųjų
paveldosaugos darbų projekto paveldosaugos (specialiosios) ekspertizės akto forma)**

**NEKILNOJAMOJO KULTŪROS PAVELDO STATINIO TVARKOMŪJŲ STATYBOS
DARBŲ PROJEKTO AR TVARKOMŪJŲ PAVELDOSAUGOS DARBŲ PROJEKTO
PAVELDOSAUGOS (SPECIALIOSIOS) EKSPERTIZĖS
AKTAS**

2024-12-05 Nr. 05-01

(data)

Vilnius

(sudarymo vieta)

Nekilnojamojo kultūros paveldo statinio duomenys Dirmiškių pilkapynas, vad. Švedkapiais

(pavadinimas, adresas,

(unikalus vertybės kodas 1852, buvęs kodas A79), paskelbtas valstybės saugomu moksliniam
pažinimui bei viešajam pažinimui ir naudojimui, Alytaus rajono sav., Miroslavo sen., Balkasodžio
k.

unikalus Kultūros vertybių registro kodas)

Žemės sklypo unikalus Nr. 4400-1481-7866.

(statinio ir statinio užimamo ar jam naudoti reikalingo žemės sklypo unikalus numeris Nekilnojamojo turto registre)

projekto pavadinimas Dirmiškių pilkapyno, vad. Švedkapiais (1852) Alytaus r. sav. Miroslavo sen.,
Balkasodžio k. tvarkybos darbų (restauravimo) projektas.

Projekto vertinimas:

Dirmiškių pilkapynas, vad. Švedkapiais (1852), yra įrašytas į Kultūros vertybių registrą ir
paskelbtas valstybės saugomu. Detalaus aprašymo ištrauka iš Kultūros vertybių registro:

Unikalus objekto kodas: 1852

Pilnas pavadinimas: Dirmiškių pilkapynas, vad. Švedkapiais

Adresas: Alytaus rajono sav., Miroslavo sen., Balkasodžio k.

Įregistravimo registre data: 1993-06-23

Statusas: Valstybės saugomas

Objekto reikšmingumo lygmuo yra: Nacionalinis;

Rūšis: Nekilnojamasis;

Vertybė pagal sandarą: Pavienis objektas

Seni kodai

Kodas registre iki 2005.04.19: A79

Nr. Lietuvos Respublikos kultūros paminklų sąraše: AR61

Amžius: III–IV a.

Vertingųjų savybių pobūdis: Archeologinis (lemiantis reikšmingumą);

Vertingosios savybės (vertybės sudėtis, apimtis, vertingos dalys ir elementai): patikslintos Kultūros paveldo departamento prie Kultūros ministerijos nekilnojamojo kultūros paveldo vertinimo tarybos 2008-05-27 aktu Nr. KPD-RM-763 ir 2020-11-25 aktu Nr. KPD-VL-1701, skelbiamos adresu: <http://kvr.kpd.lt/#/static-heritage-search>;

7.1.3.4. žemės ir jos paviršiaus elementai - sampilas (išlikusio pilkapijo sampilas yra maždaug 12 m skersmens ir nuo 0,5 m iki 0,8 m aukščio, žemo suploto pusrutulio pavidalo; sampilas sulėkštėjęs, kiek deformuotas, 1988-1989 m. ištirti du sampilai, vieno ištirto pilkapijo sampilas atpiltas 2014-2015 m., jame įdėti ir kape buvusių įkapių muliažai); akmenų vainikai ar jų liekanos (išlikusio pilkapijo sampile pastebimi keli maždaug 30-40 cm skersmens akmenys iš vainiko, vieno ištirto pilkapijo išlikusi akmenų vainiko dalis, be to, apie 15 m į ŠV nuo išlikusio pilkapijo yra lyg dar vieno pilkapijo akmenų vainiko liekanos - keli puslankiu išsidėstę akmenys, o maždaug už 70 m į PV nuo šių akmenų, pastebimi dar keli irgi lyg ir puslankiu išsidėstę akmenys - gal būt, taip pat pilkapijo vainiko liekanos; išlikusio pilkapijo vainiko dalis nurinkta, 2014-2015 m. atpilant ištirtą pilkapijį, rekonstruotas ir akmenų vainikas, vienas iš spėjamų pilkapijų akmenų vainikų gerokai apardytas giliai įsirežusio miško keliuko, o kitas irgi nuvažinėtas keliuko, jų abiejų dalis akmenų nurinkta, dalis gali būti užslinkę žemėmis); kapai (griautiniai žmonių kapai su įkapėmis; kaulai sunykę, 1988-1989 m. ištirti du, po akmenų grindiniais buvę kapai - po vieną kiekviename pilkapyje); akmenų krūsnys (pilkapyje matosi keliolika maždaug 2-3 m skersmens ir iki 0,5 m aukščio akmenų krūsnų ir viena apie 70 m ilgio, 2,5-3 m pločio bei 0,2-0,5 m aukščio akmenų krūsnis, besitęsianti PR-ŠV kryptimi abipus nedidelės, greičiausiai natūralios, įdubos; dalis krūsnų akmenų susmežę į žemę, 1983 m. ištirta viena akmenų krūsnis, o 1989 m. - ilgosios akmenų krūsnies dalis - 200 kv. m plotas); reljefas (nelygus, neaukštas, lėkštašlaitis, pailgas maždaug PR-ŠV kryptimi gūbreliis tarp pailgų daubų; paviršius apaugęs mišku);

7.4. Artimiausios kultūros paveldo objekto teritoriją ar vietovę supančios aplinkos kultūrinio kraštovaizdžio vertingosios savybės - apie 0,1 km į PR yra Dirmiškių piliakalnis su gyvenviete - 31920.

Dirmiškių pilkapyje, vad. Švedkapiais (1852) Alytaus r. sav. Miroslavo sen., Balkasodžio k. tvarkybos darbų (restauravimo) projekto sprendiniai parengti vadovaujantis:

1. Dirmiškių pilkapyje, vad. Švedkapiais (1852) Alytaus rajono sav., Miroslavo sen., Balkasodžio k. tvarkybos darbų projekto parengimo technine užduotimi;
2. Kultūros paveldo departamento prie Kultūros ministerijos nekilnojamojo kultūros paveldo vertinimo tarybos 2008-05-27 aktu Nr. KPD-RM-763 ir 2020-11-25 aktu Nr. KPD-VL-1701, kuriais patikslintos Dirmiškių pilkapyje, vad. Švedkapiais (1852) vertingosios savybės;
3. Kultūros paveldo departamento prie Kultūros ministerijos Alytaus-Marijampolės teritoriniame skyriuje 2024-11-27 parengtomis tvarkybos darbų projektavimo sąlygomis Nr. 2AM-1220-(12.101-AM);
4. Dirmiškių pilkapyje, vad. Švedkapiais (unikalus kodas 1852) tvarkybos darbų projektiniais pasiūlymais, kuriems 2024-11-26 posėdyje pritarė Mokslinė archeologijos komisija, protokolas Nr. 113-48 ir 2024-11-27 raštu Nr. 2AM-1215-(12.7-AM) pritarė Kultūros paveldo departamento prie Kultūros ministerijos Alytaus-Marijampolės teritorinis skyrius;

5. Paveldo tvarkybos reglamentų (PTR) ir Statybos techninių reglamentų (STR) reikalavimais.

Projekto sprendiniai:

Dirmiškių pilkapynas, vad. Švedkapiais yra Alytaus rajono savivaldybės teritorijoje, prie Dirmiškių kaimo, miške. Išlikusio pilkapio sampilas yra maždaug 12 m skersmens ir nuo 0,5 m iki 0,8 m aukščio, žemo suploto pusrutulio pavidalo, sulėkštėjęs, kiek deformuotas. Išlikusio pilkapio sampile pastebimi keli maždaug 30-40 cm skersmens akmenys iš vainiko, vieno ištirto pilkapio išlikusi akmenų vainiko dalis, be to, apie 15 m į ŠV nuo išlikusio pilkapio yra lyg dar vieno pilkapio akmenų vainiko liekanos - keli puslankiu išsidėstę akmenys, o maždaug už 70 m į PV nuo šių akmenų, pastebimi dar keli irgi lyg ir puslankiu išsidėstę akmenys. 2014-2015 m. atpilant ištirtą pilkapį, rekonstruotas ir akmenų vainikas, vienas iš spėjamų pilkapių akmenų vainikų gerokai apardytas giliai įsirėžusio miško keliuko, o kitas irgi nuvažinėtas keliuko, jų abiejų dalis akmenų nurinkta, dalis gali būti užslinkę žemėmis. Pilkapyno teritorijoje matosi keliolika maždaug 2-3 m skersmens ir iki 0,5 m aukščio akmenų krūsnų ir viena apie 70 m ilgio, 2,5-3 m pločio bei 0,2-0,5 m aukščio akmenų krūsnis, besitęsianti PR-ŠV kryptimi abipus nedidelės, greičiausiai natūralios, įdubos; dalis krūsnų akmenų susmege į žemę. Reljefas nelygus, neaukštas, lėkštašlaitis, pailgas maždaug PR-ŠV kryptimi gūbrelis tarp pailgų daubų; paviršius apaugęs mišku. Pilkapyno teritorija periodiškai šienaujamas, tačiau objektas užgožtas sparčiai atželiančių krūmų ir medžių atžalomis, kurios mažina aplinkos apžvelgiamumą, neleidžia pilnai atverti reljefo formas. Pilkapyno teritorijoje stebimas kultūros paveldo objektų savybes naikinančių ar žalojančių veiksnių poveikis. Archeologinio paveldo restauravimo tikslas – grąžinti archeologinio paveldo objektų fizines-technines savybes, apsaugoti išlikusias archeologinio paveldo objektų autentiškas dalis ar elementus, atkurti atskirus neišlikusius elementus ar dalis, išsaugoti, atskleisti išryškinti archeologinio paveldo objektų vertingąsias savybes.

Objekte projektuojamos paviršinės erozijos stabdymo sprendiniai: kiti specialieji miško kirtimai, žolinės dangos suformavimas pilkapyno teritorijoje.

Siekiant pritaikyti pilkapius lankymui ir pažintiniam turizmui projektuojami kraštovaizdžio formavimo miško kirtimai, kuriais medynas išretinamas: šalinamas trakas, pomiškis, formuojamos erdvės apžvelgimui, ne miško žemėje projektuojamas pavienių medžių kirtimas. Po kirtimo suformuotos atviros erdvės išryškins reljefo formas bei vaizdingus medžius, atsivers panorama. Atviros erdvės turi būti saugomos nuo apaugimo, reguliariai šalinami želiantys krūmai, šienaujama.

Restauravimo darbai: sumedėjusių želdinių šalinimas suformuojant žolinę augmeniją: vidutinio tankumo krūmų ir trako kirtimas rankiniu būdu; medžių genėjimas, esamų kelmų nužeminimas, žolinės augmenijos pagerinimas - šienavimas rankiniu būdu suformuojant žolinę dangą. Šiais darbais siekiama atverti užgožtas kultūros paveldo objekto dalis, suformuoti objekto silueto stebėjimo galimybes iš regyklų, padidinti objekto kraštovaizdžio estetinę, kultūrinę vertę.

Dirmiškių pilkapyno, vad. Švedkapiais (u.k. 1852) teritorija patenka į Valstybinių miškų urėdijos Prienų regioninio padalinio Sudvaju girininkijos 130 miško kvartalą. Pagal Valstybės miškų kadastro duomenis, į šių objektų teritorijas patenka šie taksaciniai sklypai ar jų dalys: 130 kv. – 7; 9; 28 skl.; Miškų grupė – IV (ūkiniai miškai). Projektuojami krūmų, trako kirtimas, išvežimas ir šienavimas miško žemėje (3,31 ha plote).

Vertybių, lankytinų objektų teritorijose ir jų aplinkoje atliekami kirtimai, šienavimas ir visi kiti tvarkybos darbai derinami su žemės savininkais ir naudotojais, mediena perduodama savininkams ir naudotojams.

Visi darbai objekto teritorijoje atliekami nepažeidžiant objekto vertingųjų savybių, nedarant neigiamo poveikio kraštovaizdžiui.

Planuojami darbai nepažeis kultūros paveldo objekto - Dirmiškių pilkapynas, vad. Švedkapiais (1852) vertingųjų savybių – reljefo, sampilų, akmenų vainikų ar jų liekanų bei kapų. Atliekant kraštovaizdžio kirtimus bus pagerintas objekto apžvelgiamumas bei pagerinta jo kraštovaizdžio vertė. Projektas atitinka tvarkybos darbų projektavimo sąlygas, projektinius pasiūlymus ir nepažeidžia pilkapyno vertingų dalių ir elementų. Projektas atitinka sprendinius, kuriems pritarė


Mokslinė archeologijos komisija. Žemės judinimo darbų projekte nenumatomi. Projekte numatytos pakankamos priemonės kultūros paveldo objekto vertingų dalių ir elementų išsaugojimui.

Privalomos pastabos projektui Nėra.

Rekomendacijos projektui tobulinti Jei vykdant tvarkybos darbus objekte bus rastos dar nenustatytos vertingosios savybės, projekto sprendinių keitimai atliekami nustatyta tvarka.

projekto įvertinimo išvados Dirmiškių pilkapyno, vad. Švedkapiais (1852) Alytaus r. sav. Miroslavo sen., Balkasodžio k. tvarkybos darbų (restauravimo) projekto sprendiniai atitinka Kultūros paveldo tvarkybos darbų projektų rengimo taisyklių bei kitų nekilnojamųjų kultūros vertybių apsaugą reglamentuojančių teisės aktų reikalavimus. Projektui siūloma pritarti.

Ekspertizę atliko:



**LIETUVOS RESPUBLIKOS
KULTŪROS MINISTERIJA**

**NEKILNOJAMOJO KULTŪROS PAVELDO
APSAUGOS SPECIALISTO
KVALIFIKACIJOS ATESTATAS**

NEKILNOJAMOJO TURTO REGISTRO DUOMENŲ BAZĖS IŠRAŠAS

2024-11-20 08:14:02

1. Nekilnojamojo turto registre įregistruotas turtas:

Registro Nr.: **44/1033040**
Registro tipas: **Žemės sklypas**
Sudarymo data: **2008-01-18**
Alytaus r. sav., Miroslavo sen., Balkasodžio k.

2. Nekilnojamieji daiktai:

2.1.

Žemės sklypas
Alytaus r. sav., Miroslavo sen., Balkasodžio k.
Unikalus daikto numeris: **4400-1481-7866**
Žemės sklypo kadastro numeris ir kadastro vietovės pavadinimas: **3338/0008:442 Miroslavo k.v.**
Daikto pagrindinė naudojimo paskirtis: **Miškų ūkio**
Žemės sklypo naudojimo būdas: **Ūkinių miškų sklypai**
Žemės sklypo plotas: **99.7759 ha**
Miško žemės plotas: **96.9474 ha**
Miško plotas, įregistruotas Miškų valstybės kadastrė: **99.3437 ha**
Duomenų apie Miškų valstybės kadastrę įregistruotą miško plotą pateikimo data: **2021-04-02**
Kelių plotas: **0.8485 ha**
Vandens telkinių plotas: **1.9800 ha**
Žemės ūkio naudmenų našumo balas: **36.9**
Matavimų tipas: **Žemės sklypas suformuotas atliekant kadastrinius matavimus**
Indeksuota miško medynų vertė: **184435 Eur**
Miško medynų vertė: **38424 Eur**
Vidutinė rinkos vertė: **209000 Eur**
Vidutinės rinkos vertės nustatymo data: **2016-02-25**
Vidutinės rinkos vertės nustatymo būdas: **Masinis vertinimas**
Kadastro duomenų nustatymo data: **2016-02-25**

3. Daikto priklausiniai iš kito registro: įrašų nėra

4. Nuosavybė:

4.1.

Nuosavybės teisė
Savininkas: **LIETUVOS RESPUBLIKA, a.k. 111105555**
Daiktas: **žemės sklypas Nr. 4400-1481-7866, aprašytas p. 2.1.**
Įregistravimo pagrindas: **2007-12-22 Apskritis viršininko įsakymas Nr. 33-Ž-2989**
2016-08-29 Nacionalinės žemės tarnybos teritorinio skyriaus vedėjo sprendimas Nr. 2SK-1622-(14.2.110.)
Įrašas galioja: **Nuo 2016-09-19**

5. Valstybės ir savivaldybių žemės patikėjimo teisė:

5.1.

Valstybinės žemės patikėjimo teisė
Patikėtinis: **Valstybės įmonė Valstybinių miškų urėdija, a.k. 132340880**
Daiktas: **žemės sklypas Nr. 4400-1481-7866, aprašytas p. 2.1.**
Įregistravimo pagrindas: **2017-12-20 Lietuvos Respublikos Vyriausybės nutarimas Nr. 1077**
2018-01-08 Perdavimo - priėmimo aktas Nr. 1DPS-55-(4.27.)/VD-1
Įrašas galioja: **Nuo 2018-01-11**

6. Kitos daiktinės teisės: įrašų nėra

7. Juridiniai faktai:

7.1.

Nekilnojamasis daiktas yra nekilnojamųjų kultūros vertybių teritorijoje (jų apsaugos zonoje)
Daiktas: **žemės sklypas Nr. 4400-1481-7866, aprašytas p. 2.1.**
Įregistravimo pagrindas: **1996-12-23 Įsakymas Nr. Į-161**
Aprašymas: **2011-01-13 Kultūros paveldo departamento pranešimas Nr. 01-26, nekilnojamojo daikto kodas: 1852**
Įrašas galioja: **Nuo 2011-01-17**

8. Žymos:

8.1.

Teritorija, kurioje taikomos SŽNS, neįregistruota Nekilnojamojo turto registre: miško žemė (VI skyrius, trečiasis skirsnis)
Daiktas: **žemės sklypas Nr. 4400-1481-7866, aprašytas p. 2.1.**
Įregistravimo pagrindas: **2019-06-06 Lietuvos Respublikos specialiųjų žemės naudojimo sąlygų įstatymas Nr. XIII-2166**
2019-12-19 Lietuvos Respublikos žemės ūkio ministro įsakymas Nr. 3D-711
Plotas: **96.9474 ha**
Įrašas galioja: **Nuo 2023-01-01**

8.2.

Teritorija, kurioje taikomos SŽNS, neįregistruota Nekilnojamojo turto registre: kultūros paveldo objektų ir vietovių teritorijos, jų apsaugos zonos (V skyrius, pirmasis skirsnis)
Daiktas: **žemės sklypas Nr. 4400-1481-7866, aprašytas p. 2.1.**
Įregistravimo pagrindas: **2019-06-06 Lietuvos Respublikos specialiųjų žemės naudojimo sąlygų įstatymas Nr. XIII-2166**
2019-12-19 Lietuvos Respublikos žemės ūkio ministro įsakymas Nr. 3D-711
Plotas: **49.59 ha**
Įrašas galioja: **Nuo 2023-01-01**

9. Teritorijos, kuriose taikomos SŽNS, įrašytos į NTK kadastro duomenų byloje įrašytų duomenų pagrindu: įrašų nėra

10. Daikto registravimas ir kadastro žymos:

is

is

is

IÉ



**KULTŪROS PAVELDO DEPARTAMENTAS
PRIE KULTŪROS MINISTERIJOS
ALYTAUS – MARIJAMPOLĖS TERITORINIS SKYRIUS**

202 Nr.
Į 2024-11-21 Nr. D-083411

DĖL TVARKYBOS DARBŲ PROJEKTO PROJEKTINIŲ PASIŪLYMŲ

Kultūros paveldo departamento prie Kultūros ministerijos Alytaus – Marijampolės teritoriniame skyriuje patikrinti Dirmiškių pilkapyno, vad. Švedkapiais (1852) Alytaus r. sav. Miroslavo sen., Balkasodžio k. tvarkybos darbų (restauravimo) projektiniai pasiūlymai.
Projektiniams pasiūlymams pritariame.

Vedėjas

Alius Baranauskas

DETALŪS METADUOMENYS

Dokumento sudarytojas (-ai)	Kultūros paveldo departamentas prie Kultūros ministerijos 188692688, Šnipiškių g. 3, LT-09309 Vilnius
Dokumento pavadinimas (antraštė)	DĖL TVARKYBOS DARBŲ PROJEKTO PROJEKTINIŲ PASIŪLYMŲ
Dokumento registracijos data ir numeris	2024-11-27 Nr. 2AM-1215-(12.7-AM)
Dokumento gavimo data ir dokumento gavimo registracijos numeris	–
Dokumento specifikacijos identifikavimo žymuo	ADOC-V1.0
Parašo paskirtis	Pasirašymas
Parašą sukūrusio asmens vardas, pavardė ir pareigos	Alius Baranauskas, Vedėjas, Alytaus - Marijampolės teritorinis skyrius
Sertifikatas išduotas	ALIUS BARANAUSKAS, Kultūros paveldo departamentas prie Kultūros ministerijos LT
Parašo sukūrimo data ir laikas	2024-11-27 14:58:43 (GMT+02:00)
Parašo formatas	XAdES-T
Laiko žymoje nurodytas laikas	2024-11-27 14:58:48 (GMT+02:00)
Informacija apie sertifikavimo paslaugų teikėją	ADIC CA ECC, Asmens dokumentu israsymo centras prie LR VRM LT
Sertifikato galiojimo laikas	2024-07-09 10:43:51 – 2028-07-08 10:43:51
Informacija apie būdus, naudotus metaduomenų vientisumui užtikrinti	"Registravimas" paskirties metaduomenų vientisumas užtikrintas naudojant "RCSC IssuingCA, VI Registru centras - i.k. 124110246 LT" išduotą sertifikatą "DBSIS, Informatikos ir ryšių departamentas prie Lietuvos Respublikos vidaus reikalų ministerijos, į.k.188774822 LT", sertifikatas galioja nuo 2022-05-19 16:48:06 iki 2025-05-18 16:48:06
Pagrindinio dokumento priedų skaičius	–
Pagrindinio dokumento pridedamų dokumentų skaičius	–
Priedamo dokumento sudarytojas (-ai)	–
Priedamo dokumento pavadinimas (antraštė)	–
Priedamo dokumento registracijos data ir numeris	–
Programinės įrangos, kuria naudojantis sudarytas elektroninis dokumentas, pavadinimas	DBSIS, versija 3.5.79.2
Informacija apie elektroninio dokumento ir elektroninio (-ių) parašo (-ų) tikrinimą (tikrinimo data)	Atitinka specifikacijos keliamus reikalavimus. Visi dokumente esantys elektroniniai parašai galioja (2024-11-27 15:11:01)
Paieškos nuoroda	–
Papildomi metaduomenys	Nuorašą suformavo 2024-11-27 15:11:02 DBSIS



**KULTŪROS PAVELDO DEPARTAMENTAS
PRIE KULTŪROS MINISTERIJOS
ALYTAUS – MARIJAMPOLĖS TERITORINIS SKYRIUS**

2024-12-11 Nr. 2AM-1318-(12.56-AM)
Į 2024-12-10 Nr. D-083652

DĖL PRITARIMO TVARKYBOS DARBŲ PROJEKTUI

Kultūros paveldo departamento prie Kultūros ministerijos Alytaus – Marijampolės teritoriniame skyriuje patikrintas „Dirmiškių pilkapyno, vad. Švedkapiais (1852) Alytaus r. sav. Miroslavo sen., Balkasodžio k. tvarkybos darbų (restauravimo) projektas.“
Projekto sprendiniams neprieštarujame.

Vedėjas

Alius Baranauskas



**KULTŪROS PAVELDO DEPARTAMENTAS
PRIE KULTŪROS MINISTERIJOS**

**MOKSLINĖS ARCHEOLOGIJOS KOMISIJOS
POSĖDŽIO PROTOKOLAS**

Nr. 113–48

Vilnius

Išrašas

Paveldo tvarkybos reglamento PTR 3.04.01:2014
„Leidimų atlikti tvarkybos darbus išdavimo taisyklės“
2 priedas

KULTŪROS PAVELDO DEPARTAMENTO PRIE KULTŪROS MINISTERIJOS
ALYTAUS-MARIJAMPOLĖS TERITORINIS SKYRIUS
(išdavusios institucijos pavadinimas)

LEIDIMAS
ATLIKTI KULTŪROS PAVELDO OBJEKTO AR KULTŪROS PAVELDO STATINIO
TVARKYBOS DARBUS

2024-12- Nr. 2AM-

(data)

ALYTUS

(sudarymo vieta)

Kultūros paveldo objekto ar kultūros paveldo statinio

Dirmiškių pilkapynas, vad. Švedkapiais Alytaus rajono sav., Miroslavo sen., Balkasodžio k.,

(pavadinimas, adresas,

unikalus kodas 1852, un. Nr. 4400-1481-7666

unikalus kodas Kultūros vertybių registre, unikalus Nekilnojamojo turto registro Nr.)

valdytojui: Alytaus rajono savivaldybės administracija, Pulko g. 21, LT-62135 Alytus; kodas 188718528, tel.: (0 315) 55 530, el.p. info@arsa.lt (pagal 2024-10-16 įgaliojimą Nr. K2-513

Aurimui Vengriui)

(juridinio asmens pavadinimas, buveinė, kodas, telefono ir fakso numeriai, vadovo vardas ir pavardė

arba fizinio asmens vardas, pavardė, gimimo data, telefonas, nuolatinės gyvenamosios vietos adresas)

leidžiama atlikti šiuos tvarkomuosius paveldosaugos darbus: sumedėjusių želdinių šalinimas suformuojant žolinę augmeniją, kraštovaizdžio kirtimai ir kiti tvarkybos darbai numatyti projekte pagal tvarkybos darbų projektą „Dirmiškių pilkapyno, vad. Švedkapiais (1852) Alytaus r. sav. Miroslavo sen., Balkasodžio k. tvarkybos darbų (restauravimo) projektas“ laida 0

(vardas, pavardė, atestatų Nr. ir galiojimo datos, telefono/fakso Nr., el. pašto adresas)

Papildomi paveldosaugos reikalavimai atliekant tvarkybos darbus: -

Tvarkybos darbų metu aptikus archeologinių radinių ar nekilnojamojo daikto vertingųjų savybių, valdytojas privalo apie tai pranešti leidimą atlikti tvarkybos darbus išdavusiai institucijai.

Pasikeitus leidime atlikti tvarkybos darbus nurodytiems kultūros paveldo objekto ar kultūros paveldo statinio, kurio tvarkybos darbus leista atlikti, valdytojo ar darbų vadovo rekvizitams (kontaktiniams duomenims, valdytojo fizinio asmens nuolatinės gyvenamosios vietos adresui ar valdytojo juridinio asmens pavadinimui ar buveinės adresui), apie tai valdytojas privalo informuoti leidimą išdavusią instituciją raštu per 7 darbo dienas nuo nurodytų duomenų pasikeitimo.

Papildoma informacija -

(buvusio leidimo atlikti tvarkybos darbus Nr., išdavimo data ir kt.)

A. V. (juridinio asmens atveju) _____

(data)

Dokum

Dokum

Dokum

**Dokum
numeri**

Dokum

Parašo

Parašą

Sertifik

Parašo

Parašo

Laiko ž

Inform

Sertifik

**Inform
užtikri**

Pagrin

Pagrin

Prieda:

Prieda:

Prieda:

**Progra
dokum**

**Inform
parašo**

Paieško

Papild

FR0468 forma patvirtinta
Valstybinės mokesčių inspekcijos prie
Lietuvos Respublikos finansų ministerijos
viršininko 2002 m. gruodžio 24 d.
įsakymu Nr. 373
(Valstybinės mokesčių inspekcijos prie
Lietuvos Respublikos finansų ministerijos
viršininko 2013 m. birželio 25 d.
įsakymo Nr. VA- 37 redakcija)

NUOLATINIO LIETUVOS GYVENTOJO INDIVIDUALIOS VEIKLOS VYKDYMO





**LIETUVOS RESPUBLIKOS
KULTŪROS MINISTERIJA**

**NEKILNOJAMOJO KULTŪROS PAVELDO
APSAUGOS SPECIALISTO
KVALIFIKACIJOS ATESTATAS**

2. ESAMOS PADĖTIES FIKSAVIMO DOKUMENTAI:



Pilkapyno informacinis ženklas. Vaizdas iš V pusės



Pilkapio sampilas. Vaizdas iš ŠR pusės



Pilkapio sampilas. Vaizdas iš Š pusės

DIRMIŠKIŲ PILKAPYNAS, VAD. ŠVEDKAPIAIS (1852) ALYTAUS RAJ. SAV., MIROSLAVO SEN., BALKASODŽIO K.		Laida
		0
KRAŠTOVAIZDŽIO FOTOFIKSACIJOS	Lapas	Lapų
JR-24-07-TvDP-FF	1	2



Takas link pilkapių



Takas link pilkapių

DIRMIŠKIŲ PILKAPYNAS, VAD. ŠVEDKAPIAIS (1852) ALYTAUS RAJ. SAV., MIROSLAVO SEN., BALKASODŽIO K.		Laida 0
KRAŠTOVAIZDŽIO FOTOFIKSACIJOS	Lapas	Lapų
JR-24-07-TvDP-FF	2	2

KULTŪROS VERTYBIŲ REGISTRO DUOMENYS

DIRMIŠKIŲ PILKAPYNAS, VAD. ŠVEDKAPIAIS

Unikalus objekto kodas: 1852;

Pilnas pavadinimas: Dirmiškių pilkapynas, vad. Švedkapiais;

Adresas: Alytaus rajono sav., Miroslavo sen., Balkasodžio k.,

Įregistravimo registre data: 1993-06-23;

Statusas: Valstybės saugomas;

Objekto reikšmingumo lygmuo yra: Nacionalinis;

Rūšis: Nekilnojamasis;

Teritorijos: Apsaugos nuo fizinio poveikio pozonis: 11990.00 kv. m. **KVR objektas:** 30308.00 kv. m

Vertybė pagal sandarą: Pavienis objektas;

Seni kodai, Kodas registre iki 2005.04.19: A79. **Nr. Lietuvos Respublikos kultūros paminklų sąrašė:** AR61;

Amžius: III–IV a.;

Vertingųjų savybių pobūdis: Archeologinis (lemiantis reikšmingumą);

Vertingosios savybės:

7.1.3.4. žemės ir jos paviršiaus elementai - **sampilas** (išlikusio pilkapio sampilas yra maždaug 12 m skersmens ir nuo 0,5 m iki 0,8 m aukščio, žemo suploto pusrutulio pavidalo; sampilas sulėkštėjęs, kiek deformuotas, 1988-1989 m. ištirti du sampilai, vieno ištirto pilkapio sampilas atpiltas 2014-2015 m., jame įdėti ir kape buvusių įkapių muliažai; FF Nr. 1-4, 5-7, 9, 10; 2020 m.); **akmenų vainikai ar jų liekanos** (išlikusio pilkapio sampile pastebimi keli maždaug 30-40 cm skersmens akmenys iš vainiko, vieno ištirto pilkapio išlikusi akmenų vainiko dalis, be to, apie 15 m į ŠV nuo išlikusio pilkapio yra lyg dar vieno pilkapio akmenų vainiko liekanos - keli puslankiu išsidėstę akmenys, o maždaug už 70 m į PV nuo šių akmenų, pastebimi dar keli irgi lyg ir puslankiu išsidėstę akmenys - gal būt, taip pat pilkapio vainiko liekanos; išlikusio pilkapio vainiko dalis nurinkta, 2014-2015 m. atpilant ištirtą pilkapį, rekonstruotas ir akmenų vainikas, vienas iš spėjamų pilkapių akmenų vainikų gerokai apardytas giliai įsirežusio miško keliuko, o kitas irgi nuvažinėtas keliuko, jų abiejų dalis akmenų nurinkta, dalis gali būti užslinkę žemėmis; FF Nr. 1-3, 6-10; 2020 m.); **kapai** (griautiniai žmonių kapai su įkapėmis; kaulai sunykę, 1988-1989 m. ištirti du, po akmenų grindiniais buvę kapai - po vieną kiekviename pilkapyje; -, 2020 m.); **akmenų krūsnys** (pilkapyno teritorijoje matosi keliolika maždaug 2-3 m skersmens ir iki 0,5 m aukščio akmenų krūsnų ir viena apie 70 m ilgio, 2,5-3 m pločio bei 0,2-0,5 m aukščio akmenų krūsnis, besitęsianti PR-ŠV kryptimi abipus nedidelės, greičiausiai natūralios, įdubos; dalis krūsnų akmenų susmege į žemę, 1983 m. ištirta viena akmenų krūsnis, o 1989 m. - ilgosios akmenų krūsnies dalis - 200 kv. m plotas; FF Nr. 11; 2020 m.); **reljefas** (nelygus, neaukštas, lėkštašlaitis, pailgas maždaug PR-ŠV kryptimi gūbrelis tarp pailgų daubų; paviršius apaugęs mišku; FF Nr. 11; TRP; 2020 m.);

7.4. Artimiausios kultūros paveldo objekto teritoriją ar vietovę supančios aplinkos kultūrinio kraštovaizdžio vertingosios savybės - **apie 0,1 km į PR yra Dirmiškių piliakalnis su gyvenvieta - 31920** (-; -; -; 2020 m.).

Dokumentai:

1. KVAD direktoriaus įsakymas; 1996-12-23; Nr: 161 ;

2. Dėl pripažinimo valstybės saugomu 2005-04-29; Nr: IV-190;

3. Dėl duomenų patikslinimo; 2008-05-27; Nr: KPD-RM-763; Aktas, Planas:

4. Apie nekilnojamojo daikto (ND) buvimą NKV teritorijoje arba jų apsaugos zonoje; 2011-01-13; Nr: 01-26; Pranešimas;

5. Dėl duomenų patikslinimo; 2020-11-25; Nr: KPD-VL-1701; Registravimo Registre data: 2021-04-28; Aktas_KPD-VL-1701.pdf TRP;

Šaltiniai ir medžiagos:

1. ČERNIAUSKAS, Mykolas. Alytaus rajono archeologijos paminklų kartografavimo ekspedicijos ataskaita. Vilnius, 1977. Kultūros paveldo centro paveldosaugos biblioteka, f. 27, ap. 1, b. 58, p. 9.

2. Kultūros vertybė pagrindinis dosjė: A79, Dirmiškių pilkapynas. Vilnius, 1996, 2004. Kultūros paveldo centro paveldosaugos biblioteka.
3. Lietuvos TSR archeologijos atlasas. Vilnius, 1977, t. 3 p. 33-34 (Nr. 113).
4. Lietuvos TSR kultūros paminklų sąrašas. Vilnius, 1973, p. 100.
5. STRAZDAS, Arūnas. 1989 metų žvalgomosios archeologinės ekspedicijos Alytaus mieste ir rajone ataskaita. Vilnius, 1989. Kultūros paveldo centro paveldosaugos biblioteka, f. 27, ap. 1, b. 143, p. 30-31.
6. SVETIKAS, Eugenijus. 1983 metų žvalgomosios archeologinės ekspedicijos Alytaus rajone ataskaita. Kultūros paveldo centro paveldosaugos biblioteka, f. 9, ap. 1, b. 85, p. 3, 4, 16, 17.
7. SVETIKAS, Eugenijus. Dzirmiškių pilkapyno pilkapio Nr. 2, Alytaus rajone, archeologinių kasinėjimų ataskaita. Lietuvos istorijos instituto rankraštynas, f. 1, b. 1547.
8. SVETIKAS, Eugenijus. Dzirmiškių pilkapynas (1989 m. tyrimai). Lietuvos istorijos instituto rankraštynas, f. 1, b. 1815.
9. SVETIKAS, Eugenijus. Dzirmiškių pilkapiai. Archeologiniai tyrinėjimai Lietuvoje 1988 ir 1989 metais. Vilnius, 1990, p. 65-68.
10. SVETIKAS, Eugenijus. Dzirmiškių pilkapynas (1988 m. tyrimai). Alytus, 1989, 12 p.
11. TAUTAVIČIUS, Adolfas. 1971 metų žvalgomosios archeologinės ekspedicijos Alytaus, Jurbarko, Marijampolės, Kauno, Plungės, Šilutės, Rokiškio, Zarasų, Vilniaus rajonuose ataskaita. Vilnius, 1972. Kultūros paveldo centro paveldosaugos biblioteka, f. 7, ap. 1, b. 154, p. 2.

Nuotraukos



1.



2.



3.



4.



5.



6.



7.



8.



9.



10.

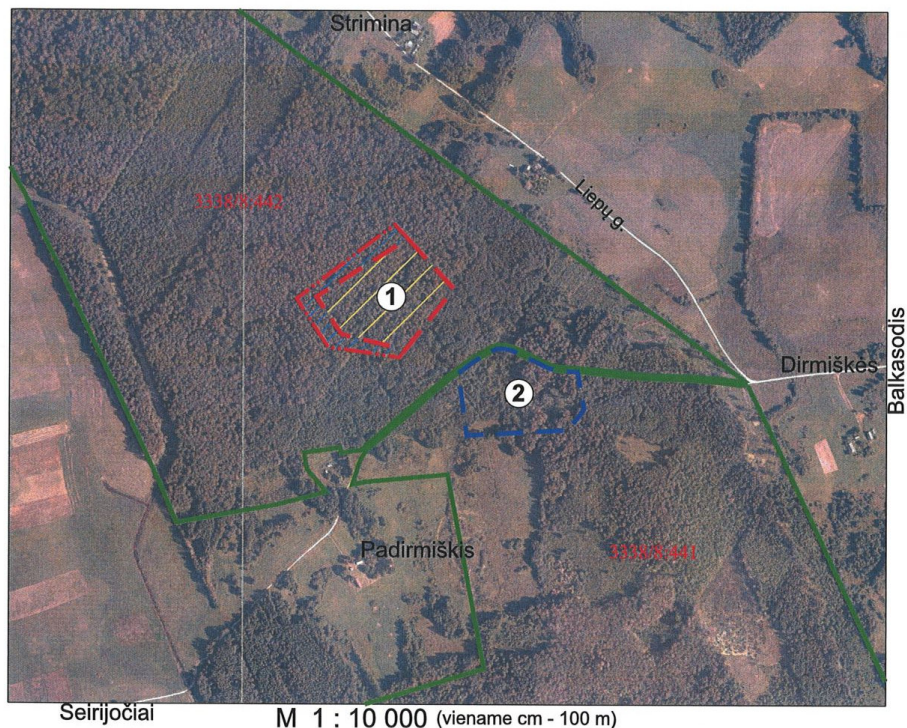


11.

DIRMIŠKIŲ PILKAPYNAS, VAD. ŠVEDKAPIAIS (1852, A79)

APIBRĖŽTŲ TERITORIJOS BEI APSAUGOS ZONOS RIBŲ PLANAS

Balkasodžio k., Miroslavo sen., Alytaus r. sav.



Vertybės teritorijos ribų taškų koordinatės 1994 m. Lietuvos koordinacių sistemoje:

Taško Nr.	Koordinatės		Lapo nomenklatūra
	Y (E) m	X (N) m	
1	495308.36	6015874.47	59/23
2	495395.10	6015780.60	
3	495304.46	6015665.87	
4	495185.23	6015694.54	
5	495137.97	6015764.94	
6	495308.36	6015874.47	

Apsaugos nuo fizinio poveikio pozonio ribų taškų koordinatės 1994 m. Lietuvos koordinacių sistemoje:

Taško Nr.	Koordinatės		Lapo nomenklatūra
	Y (E) m	X (N) m	
1	495283.40	6015901.20	59/23
6	495293.10	6015651.50	
7	495160.10	6015670.90	
8	495100.70	6015761.30	
9	495283.40	6015901.20	

Sutartiniai ženklai:

- Nekilnojamosios kultūros vertybės apibrėžtos teritorijos ribos
- Geodeziškai matuotų sklypų ribos
- Apibrėžtas nekilnojamosios kultūros vertybės apsaugos nuo fizinio poveikio pozonis
- Greta esantys nekilnojamojo kultūros paveldo objektai

1(15) Teritorijos ribų koordinuotų taškų numeriai

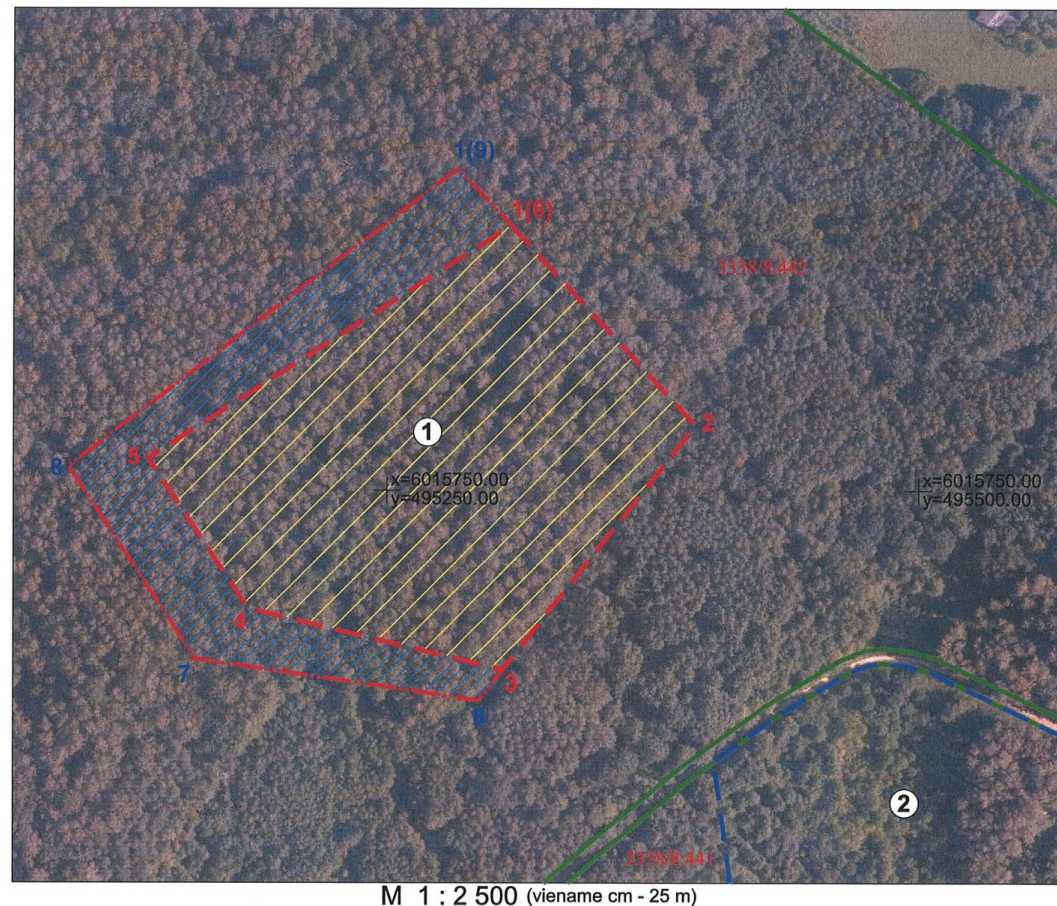
1(17) Apsaugos zonos ribų koordinuotų taškų numeriai

① Eilės numeris

8482/4:922 Žemės sklypo kadastro numeris

x=6194000.00
y=419000.00

Koordinacių tinklelio sankirta



Nekilnojamoji kultūros vertybė

1. Dirmiškių pilkapynas, vad. Švedkapiais (1852, A79)

Greta esantys nekilnojamojo kultūros paveldo objektai:

2. Dirmiškių piliakalnis su gyvenviete (31920)

Teritorijos plotas - 30308 m²

Apsaugos nuo fizinio poveikio pozonio plotas - 11990 m²

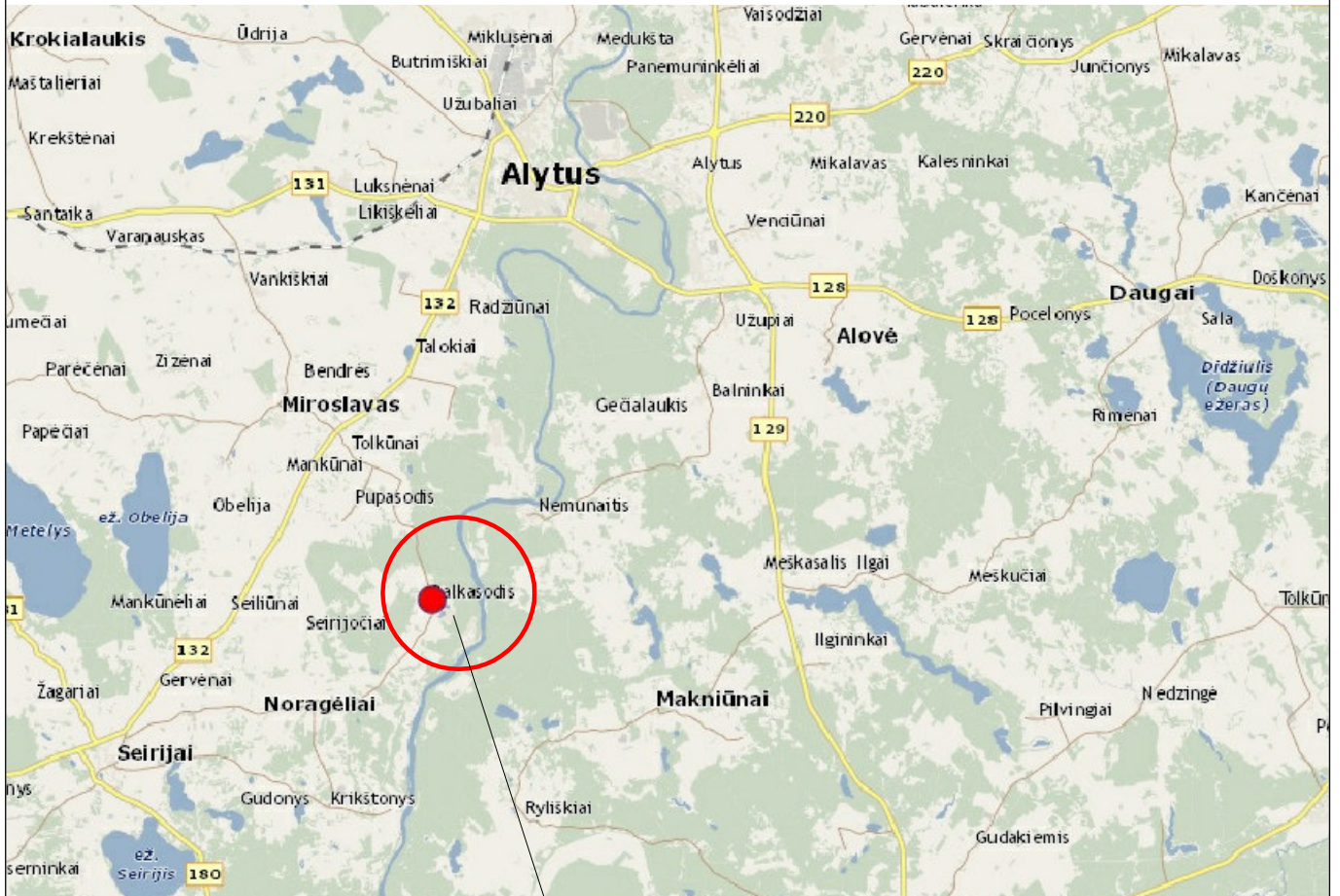


**KULTŪROS PAVELDO
CENTRAS**

Dirmiškių pilkapyno, vad. Švedkapiais (1852, A79)
apibrėžtų teritorijos bei apsaugos zonos
ribų plano projektas

Teritorijos bei apsaugos zonos ribas ir vertingąsias savybes pažymėjo Duomenų skyriaus Vietų poskyrio

SITUACIJOS SCHEMA



BALKASODŽIO K., MIROSLAVO SEN., ALYTAUS RAJ. SAV.

				DIRMIŠKIŲ PILKAPYNAS, VAD. ŠVEDKAPIAIS (1852) ALYTAUS RAJ. SAV., MIROSLAVO SEN., BALKASODŽIO K.	
				TVARKYBOS DARBAI	
				SITUACIJOS SCHEMA	
				Laida	0
TvDP	Užsakovas: Alytaus rajono savivaldybės administracija, į.k. 188718528			JR-24-07-TvDP	Lapas 1
				Lapų	1

3. PARUOŠIAMIEJI DARBAI. TYRIMŲ DUOMENYS:

ORTOGRAFINĖ NUOTRAUKA

Vizualinės apsaugos pozonio riba

333800080442

**DIRMIŠKIŲ PILKAPYNAS, VAD. ŠVEDKAPIAIS (1852)
ALYTAUS RAJ. SAV., MIROSLAVO SEN., BALKASODŽIO K.**

Valstybinių miškų urėdijos
Prienų regioninio padalinio
Sudvajų girininkija

130

x=6015700,00
y=495200,00

Balkasodis

Seirijočiai

333800080441

4. TVARKYBOS DARBAI. AIŠKINAMASIS RAŠTAS:

4. TVARKYBOS DARBAI. AIŠKINAMASIS RAŠTAS

4.1. PROJEKTUOJAMAS OBJEKTAS IR PROJEKTUOJAMŲ TVARKYBOS DARBŲ VIETA

Projektuojami kultūros paveldo objekto - Dirmiškių pilkapyno, vad. Švedkapiais (unikalus kodas Kultūros vertybių registre – 1852) tvarkybos darbai.

Objekto adresas: Alytaus rajono sav., Miroslavo sen., Balkasodžio k. **Dirmiškių pilkapynas, vad. Švedkapiais (1852)** - valstybės saugomas objektas. Nekilnojamos kultūros vertybės apibrėžtos teritorijos plotas: 30308.00 kv. m. Darbai projektuojami žemės sklype, kurio unikalus Nr. 4400-1481-7866, pagrindinė naudojimo paskirtis: miškų ūkio, savininkas - Lietuvos Respublika, valstybinės žemės panaudos sutartimi žemės sklypą valdo VĮ Valstybinių miškų urėdija.

Tvarkybos darbų projektas parengtas vadovaujantis: Lietuvos Respublikos Nekilnojamojo kultūros paveldo apsaugos įstatymu; Paveldo tvarkybos reglamento PTR 3.06 01:2006 „Kultūros paveldo tvarkybos darbų projektų rengimo taisyklės“, paveldo tvarkybos reglamento PTR 2.13.01:2022 „Archeologinio kultūros paveldo tvarkyba“, Paveldo tvarkybos reglamento PTR 3.08.01:2013 „Tvarkybos darbų rūšys“ reikalavimais; PTR 3.03.01:2005 „Nekilnojamojo kultūros paveldo statinio tvarkomųjų statybos darbų projekto ar tvarkybos darbų projekto paveldosaugos (specialiosios) ekspertizės atlikimo taisyklės“; kultūros paveldo objekto pagrindiniu dosyje, kultūros vertybių registro duomenimis, tyrimų medžiaga ir išvadomis, moksline literatūra ir analogais.

4.2. KULTŪROS VERTYBIŲ REGISTRO DUOMENYS

Pilnas pavadinimas: **Dirmiškių pilkapynas, vad. Švedkapiais**; unikalus objekto kodas: **1852**. Adresas: **Alytaus rajono sav., Miroslavo sen., Balkasodžio k.** Įregistravimo registre data: 1993-06-23; statusas: valstybės saugomas. Objekto reikšmingumo lygmuo yra: nacionalinis; rūšis: nekilnojamas. Teritorijos: KVR objektas 30308.00 kv. m. Vizualinės apsaugos pozonis 11990 kv. m. Amžius: III–IV a. Vertybė pagal sandarą: Pavienis objektas. Seni kodai, Kodas registre iki 2005.04.19: A79. Lietuvos Respublikos kultūros paminklų sąrašė: AR61. Vertingųjų savybių pobūdis: archeologinis (lemiantis reikšmingumą).

Vertingosios savybės:

Žemės ir jos paviršiaus elementai - **sampilas** (išlikusio pilkapio sampilas yra maždaug 12 m skersmens ir nuo 0,5 m iki 0,8 m aukščio, žemo suploto pusrutulio pavidalo; sampilas sulėkštėjęs, kiek deformuotas, 1988-1989 m. ištirti du sampilai, vieno ištirto pilkapio sampilas atpiltas 2014-2015 m., jame įdėti ir kape buvusių įkapių muliažai); **akmenų vainikai ar jų liekanos** (išlikusio pilkapio sampile pastebimi keli maždaug 30-40 cm skersmens akmenys iš vainiko, vieno ištirto pilkapio išlikusi akmenų vainiko dalis, be to, apie 15 m į ŠV nuo išlikusio pilkapio yra lyg dar vieno pilkapio akmenų vainiko liekanos - keli puslankiu išsidėstę akmenys, o maždaug už 70 m į PV nuo šių akmenų, pastebimi dar keli irgi lyg ir puslankiu išsidėstę akmenys - gal būt, taip pat pilkapio vainiko liekanos; išlikusio pilkapio vainiko dalis nurinkta, 2014-2015 m. atpilant ištirtą pilkapį, rekonstruotas ir akmenų vainikas, vienas iš spėjamų pilkapių akmenų vainikų gerokai apardytas giliai įsirežusio miško keliuko, o kitas irgi nuvažinėtas keliuko, jų abiejų dalis akmenų nurinkta, dalis gali būti užslinkę žemėmis); **kapai** (griaustiniai žmonių kapai su įkapėmis; kaulai sunykę, 1988-1989 m. ištirti du, po akmenų grindiniais buvę kapai - po vieną kiekviename pilkapyje); **akmenų krūsnys** (pilkapyno teritorijoje matosi keliolika maždaug 2-3 m skersmens ir iki 0,5 m aukščio akmenų krūsnų ir viena apie 70 m ilgio, 2,5-3 m pločio bei 0,2-0,5 m aukščio akmenų krūsnis, besitęsianti PR-ŠV kryptimi abipus nedidelės, greičiausiai natūralios, įdubos; dalis krūsnų akmenų susmežę į žemę, 1983 m. ištirta viena akmenų krūsnis, o 1989 m. - ilgosios akmenų krūsnies dalis - 200 kv. m plotas); **reljefas** (nelygus, neaukštas, lėkštašlaitis, pailgas maždaug PR-ŠV kryptimi gūbrelis tarp pailgų daubų; paviršius apaugęs mišku).

		DIRMIŠKIŲ PILKAPYNAS, VAD. ŠVEDKAPIAIS (1852) ALYTAUS RAJ. SAV., MIROSLAVO SEN., BALKASODŽIO K.		
		TVARKYBOS DARBAI	Laida	
		PROJEKTINIAI PASIŪLYMAI AIŠKINAMASIS RAŠTAS	0	
TvDP	Užsakovas: Alytaus rajono savivaldybės administracija, į.k. 188718528	JR-24-07- TvDP-AR	Lapas 1	Lapų 4

Artimiausios kultūros paveldo objekto teritoriją ar vietovę supančios aplinkos kultūrinio kraštovaizdžio vertingosios savybės - **apie 0,1 km į PR yra Dirmiškių piliakalnis su gyvenvieta – 31920.**

Faktai apie tautosakos, literatūros ar kitus meno kūrinius, kurie susiję su objektu - **žinomi pasakojimai apie krivio ir vaidilutės meilę, vedybas ir dievų bausmę įsimylėjėlius nugramzdinant į kalną; apie tai, kad čia yra krivio kapas, ant kurio, šiam mirus, žmonės supylę piliakalnį; apie tai, kad čia palaidota daug žmonių iš čia buvusio miesto, kurių sugriovę pietų žmonės; apie tai, kad piliakalnis likęs nuo karų su švedais ir kad seniau kalno ŠR pusėje buvę durys.**

Dokumentai:

1. KVAD direktoriaus įsakymas; 1996-12-23; Nr: 161 ;
2. Dėl pripažinimo valstybės saugomu 2005-04-29; Nr: IV-190;
3. Dėl duomenų patikslinimo; 2008-05-27; Nr: KPD-RM-763; Aktas, Planas:
4. Apie nekilnojamojo daikto (ND) buvimą NKV teritorijoje arba jų apsaugos zonoje; 2011-01-13; Nr: 01-26; Pranešimas;
5. Dėl duomenų patikslinimo; 2020-11-25; Nr: KPD-VL-1701; Registravimo Registre data: 2021-04-28; Aktas_KPD-VL-1701.pdf TRP;

Šaltiniai ir medžiagos:

1. ČERNIAUSKAS, Mykolas. Alytaus rajono archeologijos paminklų kartografavimo ekspedicijos ataskaita. Vilnius, 1977. Kultūros paveldo centro paveldosaugos biblioteka, f. 27, ap. 1, b. 58, p. 9.
2. Kultūros vertybė pagrindinis dosjė: A79, Dirmiškių pilkapynas. Vilnius, 1996, 2004. Kultūros paveldo centro paveldosaugos biblioteka.
3. Lietuvos TSR archeologijos atlasas. Vilnius, 1977, t. 3 p. 33-34 (Nr. 113).
4. Lietuvos TSR kultūros paminklų sąrašas. Vilnius, 1973, p. 100.
5. STRAZDAS, Arūnas. 1989 metų žvalgomosios archeologinės ekspedicijos Alytaus mieste ir rajone ataskaita. Vilnius, 1989. Kultūros paveldo centro paveldosaugos biblioteka, f. 27, ap. 1, b. 143, p. 30-31.
6. SVETIKAS, Eugenijus. 1983 metų žvalgomosios archeologinės ekspedicijos Alytaus rajone ataskaita. Kultūros paveldo centro paveldosaugos biblioteka, f. 9, ap. 1, b. 85, p. 3, 4, 16, 17.
7. SVETIKAS, Eugenijus. Dzirmiškių pilkapyno pilkapio Nr. 2, Alytaus rajone, archeologinių kasinėjimų ataskaita. Lietuvos istorijos instituto rankraštynas, f. 1, b. 1547.
8. SVETIKAS, Eugenijus. Dzirmiškių pilkapynas (1989 m. tyrimai). Lietuvos istorijos instituto rankraštynas, f. 1, b. 1815.
9. SVETIKAS, Eugenijus. Dzirmiškių pilkapiai. Archeologiniai tyrinėjimai Lietuvoje 1988 ir 1989 metais. Vilnius, 1990, p. 65-68.
10. SVETIKAS, Eugenijus. Dzirmiškių pilkapynas (1988 m. tyrimai). Alytus, 1989, 12 p.
11. TAUTAVIČIUS, Adolfas. 1971 metų žvalgomosios archeologinės ekspedicijos Alytaus, Jurbarko, Marijampolės, Kauno, Plungės, Šilutės, Rokiškio, Zarasų, Vilniaus rajonuose ataskaita. Vilnius, 1972. Kultūros paveldo centro paveldosaugos biblioteka, f. 7, ap. 1, b. 154, p. 2.

4.3. ESAMA BŪKLĖ

Dirmiškių pilkapynas, vad. Švedkapias yra Alytaus rajono savivaldybės teritorijoje, prie Dirmiškių kaimo, miške.

Išlikusio pilkapio sampilas yra maždaug 12 m skersmens ir nuo 0,5 m iki 0,8 m aukščio, žemo suploto pusrutulio pavidalo, sulėkštėjęs, kiek deformuotas. Išlikusio pilkapio sampile pastebimi keli maždaug 30-40 cm skersmens akmenys iš vainiko, vieno ištirto pilkapio išlikusi akmenų vainiko dalis, be to, apie 15 m į ŠV nuo išlikusio pilkapio yra lyg dar vieno pilkapio akmenų vainiko liekanos - keli puslankiu išsidėstę akmenys, o maždaug už 70 m į PV nuo šių akmenų, pastebimi dar keli irgi lyg ir puslankiu išsidėstę akmenys. 2014-2015 m. atpilant ištirtą pilkapį, rekonstruotas ir akmenų vainikas, vienas iš spėjamų pilkapių akmenų vainikų gerokai apardytas giliai įsirėžusio miško keliuko, o kitas irgi nuvažinėtas keliuko, jų abiejų dalis akmenų nurinkta, dalis gali būti užslinkę žemėmis. Pilkapyno

	LAPAS	LAPŲ	LAIDA
JR-24-07- TvDP-AR	2	4	0

teritorijoje matosi keliolika maždaug 2-3 m skersmens ir iki 0,5 m aukščio akmenų krūsnų ir viena apie 70 m ilgio, 2,5-3 m pločio bei 0,2-0,5 m aukščio akmenų krūsnis, besitęsianti PR-ŠV kryptimi abipus nedidelės, greičiausiai natūralios, įdubos; dalis krūsnų akmenų susmege į žemę. Reljefas nelygus, neaukštas, lėkštašlaitis, pailgas maždaug PR-ŠV kryptimi gūbrelis tarp pailgų daubų; paviršius apaugęs mišku.

Pilkapyno teritorija periodiškai šienaujamas, tačiau objektas užgožtas sparčiai atželiančių krūmų ir medžių atžalomis, kurios mažina aplinkos apžvelgiamumą, neleidžia pilnai atverti reljefo formas. Pilkapyno teritorijoje stebimas kultūros paveldo objektų savybes naikinančių ar žalojančių veiksnių poveikis.

4.4. TVARKYBOS DARBŲ RŪŠYS

Vadovaujantis paveldo tvarkybos reglamento PTR 3.08.01:2013 „Tvarkybos darbų rūšys“ nuostatomis projektuojami Dirmiškių pilkapyno, vad. Švedkapiams (1852) tvarkybos darbai: **restauravimas** (kiti specialieji miško kirtimai, sumedėjusių želdinių šalinimas suformuojant žolinę augmeniją).

4.5. PROJEKTO SPRENDINIŲ PAAIŠKINIMAS IR PAGRINDIMAS

Projektuojami tvarkybos darbai:

Archeologinio paveldo restauravimo tikslas – gražinti archeologinio paveldo objektų fizines-technines savybes, apsaugoti išlikusias archeologinio paveldo objektų autentiškas dalis ar elementus, atkurti atskirus neišlikusius elementus ar dalis, išsaugoti, atskleisti išryškinti archeologinio paveldo objektų vertingąsias savybes.

Objekte projektuojamos paviršinės erozijos stabdymo sprendiniai: kiti specialieji miško kirtimai, žolinės dangos suformavimas pilkapyno teritorijoje.

Siekiant pritaikyti pilkapius lankymui ir pažintiniam turizmui projektuojami kraštovaizdžio formavimo miško kirtimai, kuriais medynas išretinamas: šalinamas trakas, pomiškis, formuojamos erdvės apžvelgimui, ne miško žemėje projektuojamas pavienių medžių kirtimas. Po kirtimo suformuotos atviros erdvės išryškins reljefo formas bei vaizdingus medžius, atsivers panorama. Atviros erdvės turi būti saugomos nuo apaugimo, reguliariai šalinami želiantys krūmai, šienaujama.

Restauravimo darbai: sumedėjusių želdinių šalinimas suformuojant žolinę augmeniją: vidutinio tankumo krūmų ir trako kirtimas rankiniu būdu; medžių genėjimas, esamų kelmų nužeminimas, žolinės augmenijos pagerinimas - šienavimas rankiniu būdu suformuojant žolinę dangą. Šiais darbais siekiama atverti užgožtas kultūros paveldo objekto dalis, suformuoti objekto silueto stebėjimo galimybes iš regyklų, padidinti objekto kraštovaizdžio estetinę, kultūrinę vertę.

Dirmiškių pilkapyno, vad. Švedkapiams (u.k. 1852) teritorija patenka į Valstybinių miškų urėdijos Prienų regioninio padalinio Sudvajų girininkijos 130 miško kvartalą. Pagal Valstybės miškų kadastro duomenis, į šių objektų teritorijas patenka šie taksaciniai sklypai ar jų dalys: 130 kv. – 7; 9; 28 skl.; Miškų grupė – IV (ūkiniai miškai). Projektuojami krūmų, trako kirtimas, išvežimas ir šienavimas miško žemėje (3,31 ha plote).

Vertybių, lankytinų objektų teritorijose ir jų aplinkoje atliekami kirtimai, šienavimas ir visi kiti tvarkybos darbai derinami su žemės savininkais ir naudotojais, mediena perduodama savininkams ir naudotojams.

Jei atliekant tvarkybos ar tvarkomuosius statybos bei kitokius darbus aptinkama archeologinių radinių ar nekilnojamojo daikto vertingųjų savybių, valdytojas ar darbus atliekantys asmenys apie tai privalo pranešti savivaldybės paveldosaugos padaliniui, o šis informuoja Kultūros paveldo departamentą. Statybos darbai gali būti sustabdomi LR Nekilnojamojo kultūros paveldo apsaugos įstatymo 9 str. 3 d. numatyta tvarka.

	LAPAS	LAPŲ	LAIDA
JR-24-07- TvDP-AR	3	4	0

4.6. PASIRENGIMO TVARKYBOS DARBAMS ORGANIZAVIMO SPRENDINIAI

Objekto vertingųjų savybių apsaugos priemonės darbų metu. Vežant nukirstą medieną ar kitas reikalingas projekto vykdymui medžiagas kultūros paveldo objekto teritorijoje įrengiami laikini medžiagų privežimo keliai ir laikinos medžiagų sandėliavimo aikštelės: paklojamas geotekstilės (200 g/m²) sluoksnis, užpilamas gamtinio žvyro sluoksnis (t=10cm). Po želdinių tvarkymo ir kitų statybos darbų išvažinėjimui užpilami derlingo dirvožemio sluoksniu (t=10cm), apšėjami žolėmis. Iki sandėliavimo aikštelių šalinamų želdinių mediena ir kitos atliekos iš pilkapyno teritorijos gabenamos naudojant mažąsias ūkines mechanizacines priemones arba rankiniu būdu; toliau gabenama mechanizuotai.

Pasirengimas tvarkybai. Darbų organizavimas. Prieš pradėdant darbus būtina: aptverti statybos darbų aikštelę (pagal tvarkybos darbų organizavimo schemą); pasijungti prie jau esamų elektros išteklių; įrengti administracines buitines patalpas ir mobilius tualetus; buitines patalpas; įrengti priešgaisrinį postą (skydas su gesintuvais ir kitu priešgaisrinio inventoriu, geriamas vanduo, pirmo būtinumo medicinos priemonės); įrengti laikinas medžiagų sandėliavimo aikšteles, pastatyti konteinerį statybiniam laužui; sudaryti sutartį su statybinių atliekų perdirbimo ir statybinių šiukšlių priėmimo įmonėmis (sudaro rangovas). Saugus darbas statyboje organizuojamas pagal vykdančios darbus įmonės statybos taisyklių (IST) reikalavimus ir jų paruoštą statybos darbų technologijos projektą. Ypatingą dėmesį atkreipti į tai, kad: pašaliniai asmenys nepatektų į statybos aikštelę; būtų įžeminti visi elektros prietaisai; atitvertos pavojingos zonos ir iškabinti perspėjantys ženklai; turi būti užtikrintas gaisrinių automobilių privažiavimas į statybos aikštelę. Pagal projektuojamų statybos darbų specifiką ir apimtį, statybvietėje numatyta atlikti medžių ir krūmų kirtimo ir genėjimo aukštyje (h=iki 10 m) darbus. Saugos reikalavimai šioms darbams aprašyti reikalavimų želdinių tvarkybos darbams (kitų specialiųjų kirtimų darbams) 4.8.2 punkte.

Rangovas turi užtikrinti, kad privažiavimo keliai statybos aikštelės prieigose visada būtų švarūs; baigus darbus atstatyti gerbūvį už aikštelės ribų; statybinis laužas, medienos kirtimo produktai pagal atliekų rūšį išvežamas į atliekų saugojimo aikšteles ar atliekų perdirbimo įmones; rangovas rangos sutarties galiojimo metu privalo prižiūrėti ir užtikrinti tvarką savo darbų teritorijoje, transportavimo keliuose; baigus darbus rangovas privalo palikti tvarkingą teritoriją ir prieigas prie jos.

Visi darbai pilkapyno teritorijoje atliekami nepažeidžiant objekto vertingųjų savybių, nedarant neigiamo poveikio kraštovaizdžiui.

1. Įgaliojimas, 2 lapai;
2. Dirmiškių pilkapyno, vad. Švedkapiams (1852) Alytaus r. sav. Miroslavo sen., Balkasodžio k. tvarkybos darbų (restauravimo) projektiniai pasiūlymai, 37 lapai.

	LAPAS	LAPŲ	LAIDA
JR-24-07- TvDP-AR	4	4	0

TVARKYBOS DARBŲ ŽINIARAŠTIS Ž-1

Poz. Nr.	Spec.technologijos arba techn. reikalavimų Nr.	Pavadinimas ir techninės charakteristikos	Nuoro-dos (brėž. Nr.)	Mato vnt.	Kiekis	Papildomi duomenys
----------	--	---	-----------------------	-----------	--------	--------------------

1.		RESTAURAVIMO DARBAI:				
		Sumedėjusių želdinių šalinimas suformuojant žolinę augmeniją				
1.1.		Krūmų ir trako pašalinimas rankiniu būdu, išvežimas iki 5 km; šienavimas - miško žemėje		ha	3,31	
2.		LAIKINŲ MEDŽIAGŲ PRIVEŽIMO KELIŲ ĮRENGIMO DARBAI:				
2.1.		Laikini keliai mažajai statybinei technikai L=100,0 m/2,5 m pločio: - paklojamas geotekstilės (200 g/m ²) sluoksnis; - užpilamas gamtinio žvyro (t=10 cm) sluoksnis		m ²	275,0	Likusi gamtinio žvyro dalis panaudojama iškasėjimų užpylimui
				m ³	25,0	
2.2.		Laikinos aikštelės medienos sandėliavimui – 2 vnt./40 m ² : - paklojama geotekstilės (200 g/m ²) sluoksnis; - užpilamas gamtinio žvyro (t=10 cm) sluoksnis		m ²	45,0	-----
				m ³	4,0	
2.3.		Išvažinėjimai ir sandėliavimo aikštelės užpilamos derlingo dirvožemio sluoksniu (t=10 cm), apsėjami žolėmis		m ²	290,0	
				m ³	29,0	

		DIRMIŠKIŲ PILIKAPYNAS, VAD. ŠVEDKAPIAIS (1852) ALYTAUS RAJ. SAV., MIROSLAVO SEN., BALKASODŽIO K.			
		TVARKYBOS DARBAI			Laida
		PROJEKTINIAI PASIŪLYMAI TVARKYBOS DARBŲ ŽINIARAŠTIS Ž-1			0
PP	Užsakovas: Alytaus rajono savivaldybės administracija, į.k. 188718528	JR-24-07-PP-Ž-1			Lapas 1
					Lapų 1

4.8. REIKALAVIMAI TVARKYBOS DARBAMS. SPECIALIŲJŲ TECHNOLOGIJŲ APRAŠYMAS.

4.8.1. BENDROJI DALIS.

Šie techniniai reikalavimai yra kultūros paveldo objekto - **Dirmiškių pilkapyno, vad. Švedkapiais (un.k. 1852) Alytaus raj. sav., Miroslavo sen., Balkasodžio k.** tvarkybos darbų techninių reikalavimų ir specialiųjų technologijų aprašymo bendroji dalis.

Bendrose reikalavimuose nurodomi medžiagų bei gaminių techninius rodiklius norminantys dokumentai, produktų standartai, techninės specifikacijos, reglamentai. Medžiagos ir gaminiai privalo tenkinti šių standartų reikalavimus ir turėti nurodytus arba neblogesnius techninius ir kokybės rodiklius.

Darbų vykdymo procese būtina vadovautis šiais teisės aktais ir reglamentuojančiais dokumentais:

1. Lietuvos Respublikos nekilnojamojo kultūros paveldo apsaugos įstatymas;
2. Lietuvos Respublikos paveldo tvarkybos reglamentas PTR 3.06 01:2006 „Kultūros paveldo tvarkybos darbų projektų rengimo taisyklės“;
4. Lietuvos Respublikos paveldo tvarkybos reglamentas PTR 2.13.01:2022 „Archeologinio kultūros paveldo tvarkyba“;
5. Lietuvos Respublikos paveldo tvarkybos reglamentas PTR 3.08.01:2013 „Tvarkybos darbų rūšys“;
6. Lietuvos Respublikos paveldo tvarkybos reglamentas PTR 2.13.01:2006 „Teritorijų elementai. Bendrieji reikalavimai“;
7. Lietuvos Respublikos paveldo tvarkybos reglamentas PTR 3.04.01:2014 „Leidimų atlikti tvarkomuosius paveldosaugos darbus išdavimo taisyklės“;
8. Lietuvos Respublikos paveldo tvarkybos reglamentas PTR 3.05.01:2015 „Nekilnojamojo kultūros paveldo objektų tvarkybos darbų priėmimo taisyklės“;

Privalomieji dokumentai tvarkybos darbams pradėti.

Pradėti tvarkybos darbus leidžiama tik po to, kai statytojas LR teisės aktų nustatyta tvarka pateikė informaciją apie tvarkybos darbų pradžią, nustatytą tvarka gavo ir perdavė tvarkybos darbų techniniam prižiūrėtojui tvarkybos darbus leidžiantį dokumentą arba jo išdavimo datą ir numerį ir perdavė rangovui (tuo atveju, kai tvarkybos darbai vykdomi rangos būdu) šiuos dokumentus:

1. Nustatyta tvarka parengtą ir patvirtintą tvarkybos darbų projektą.
2. Statybietės perdavimo ir priėmimo aktą;
3. Statybos darbų žurnalas. Tvarkybos darbų eiga (nuo darbų pradžios iki tvarkybos darbų užbaigimo) aprašoma Statybos darbų žurnale. Į Statybos darbų žurnalą taip pat įrašomi visų tvarkybos priežiūros dalyvių atliktų patikrinimų rezultatai ir reikalavimai.
4. Būtinasis darbo projektas (darbo brėžiniai), kuris rengiamas tvarkybos metu, o jo rengimo procedūra užbaigiama iki tvarkybos darbų pabaigos.

Tvarkybos darbai vykdomi pagal: tvarkybos darbų projektą; įstatymų, Vyriausybės nutarimų, teritorijų planavimo dokumentų, paveldo tvarkybos reglamentų, normatyvinių statinio saugos ir paskirties dokumentų reikalavimus; viešojo administravimo subjektų, atliekančių statybos valstybinę priežiūrą reikalavimus bei statinio saugos ir paskirties reikalavimų valstybinės priežiūros institucijų nustatytus reikalavimus įmonės patvirtintas tvarkybos darbų taisykles; tvarkybos darbų projekto vykdymo priežiūros vadovų ir tvarkybos darbų techninės priežiūros vadovų nurodymus.

Nurodymai ir kvalifikaciniai reikalavimai tvarkybos darbų vadovui, tvarkybos darbų techninės priežiūros ir tvarkybos darbų projekto sprendinių įgyvendinimo priežiūros vykdymui. Vadovaujantis Lietuvos Respublikos nekilnojamojo kultūros paveldo apsaugos įstatymo ir 2005 m. balandžio 14 d. Lietuvos Respublikos kultūros ministro įsakymo Nr. IV-146 „Dėl nekilnojamojo kultūros paveldo apsaugos specialistų atestavimo tvarkos aprašo patvirtinimo“ nuostatomis, vadovauti tvarkybos darbams gali asmenys įgiję paveldosaugos specialistų kvalifikacijos atestatus (veikos rūšis: tvarkybos darbai, specializacija: vadovavimas tvarkybos darbams), vadovauti tvarkybos darbų projektų sprendinių

		DIRMIŠKIŲ PILKAPYNAS, VAD. ŠVEDKAPIAIS (1852) ALYTAUS RAJ. SAV., MIROSLAVO SEN., BALKASODŽIO K.		
		TVARKYBOS DARBAI		Laida
		REIKALAVIMAI TVARKYBOS DARBAMS. SPECIALIŲJŲ TECHNOLOGIJŲ APRAŠYMAS		0
IVDP	Užsakovas: Alytaus rajono savivaldybės administracija, į.k. 188718528	JR-24-07-TvDP-ST		Lapas
				Lapų
				1
				3

4.8. REIKALAVIMAI TVARKYBOS DARBAMS. SPECIALIŲ TECHNOLOGIJŲ APRAŠYMAS.

įgyvendinimo priežiūrai – asmenys, įgiję paveldosaugos specialistų kvalifikacijos atestatus (veikos rūšis: tvarkybos darbų projektų rengimo ir vadovavimas projektavimui, specializacija: archeologinio paveldo tvarkybos darbų projektavimas), vadovauti tvarkybos darbų techninė priežiūrai – asmenys, įgiję paveldosaugos specialistų kvalifikacijos atestatus (veikos rūšis: tvarkybos darbų projektų rengimo ir vadovavimas projektavimui, specializacija: archeologinio paveldo tvarkybos darbų projektavimas).

Žemės darbai turi būti vykdomi pagal PTR 2.13.01:2022 „Archeologinio kultūros paveldo tvarkyba“.

Prieš pradėdamas žemės kasimo darbus inžinerinių tinklų, susisiekimo komunikacijų ir kitų objektų apsaugos zonose (statybvietėje ar šalia jos), rangovas privalo gauti leidimą žemės darbams vykdyti ir nustatyta tvarka išskiesti minėtų objektų savininkų ar naudotojų atstovus (nurodant atvykimo vietą ir laiką). Atstovai privalo savo reikalavimus (nurodymus) įforminti dokumentais.

Rangovas atsako už visų leidimų, suderinimų gavimą, nenumatytus darbus, dėl jo kaltės atsiradusius viešosios infrastruktūros, esamų statinių, inžinerinių tinklų, nuosavybės pažeidimus, suniokojimą ir privalo pilnai atlyginti ir atstatyti jų būklę.

Visi darbai objekto teritorijoje atliekami nepažeidžiant statinio vertingųjų savybių, nedarant neigiamo poveikio kraštovaizdžiui. Prieš vykdant žemės darbus ir jų metu privalomi archeologiniai tyrimai. Jei atliekant statybos ar kitokius darbus aptinkama archeologinių radinių ar nekilnojamojo daikto vertingųjų savybių, valdytojas ar darbus atliekantys asmenys apie tai privalo pranešti savivaldybės paveldosaugos padaliniiui. Statybos darbai gali būti sustabdomi LR Nekilnojamojo kultūros paveldo apsaugos įstatymo 9 str. 3 d. numatyta tvarka.

Rangovas privalo užtikrinti, kad darbas būtų atliktas teisinga seka, patiekto ir sumontuotos visos medžiagos nurodytos projekte, turi užtikrinti, kad visos darbo dalys ir medžiagos tarpusavyje būtų suderintos, atlikti visi techninėje specifikacijoje nurodyti patikrinimai.

Bendrieji reikalavimai statybos produktams (gaminiais ir medžiagoms), įrenginiams, darbams ir bendroji jų priėmimo statybvietėje tvarka. Visi statybos produktai (gaminiai ir medžiagos) bei įrenginiai privalo atitikti LR standartų LST reikalavimus ir šias technines specifikacijas.

Darbų metu naudoti tik Lietuvos Respublikoje sertifikuotus gaminius ir medžiagas, atitinkančias LR Higienos normas HN 35:2002 „Gyvenamosios aplinkos orą teršiančių medžiagų koncentracijų ribinės vertės“ ir HN 36:2002 „Draudžiamos ir ribojamos medžiagos“.

Būtinai statybos produktų (gaminų ir medžiagų), įrenginių kokybę įrodantys privalomieji dokumentai - atitikties sertifikatai ir atitikties deklaracijos. Būtina į statybos aikštelę pristatomų medžiagų, gaminų, konstrukcijų, grunto ir techninės dokumentacijos kontrolė. Vykdoma registracijos metodu (pagal sertifikatus, pasus ir kitus dokumentus), esant reikalui - pagal apmatavimus. Būtina bendra statybvietės apsauga, kurią organizuoja rangovas.

Darbų užbaigimas. Darbų užbaigimas vykdomas vadovaujantis Paveldo tvarkybos reglamento PTR 3.05.01:2015 „Nekilnojamojo kultūros paveldo objektų tvarkybos darbų priėmimo taisyklės“ nuostatomis.

4.8.2. REIKALAVIMAI TVARKYBOS DARBAMS:

4.8.2.1. Restauravimo darbai – kiti specialieji kirtimai; sumedėjusių želdinių šalinimas suformuojant žolinę augmeniją.

Archeologinio paveldo objekte kraštovaizdžio formavimo kirtimai turi būti vykdomi tokiais etapais:

I etapas. Naikinamas žemiausias ardai (pomiškis) ir trakas (jaunuolynas), padarant medyną prašviečiamu ir praeinamu, iškertami visi techniškai ir biologiškai pažeisti medžiai.

II etapas. Šis etapas skaidomas į kelis etapus – iš pradžių atliekamas miško retinimas, galutiniu etapu pasiekiamas suprojektuotas miško kirtimų intensyvumas. Medžių kirtimai atliekami siekiant suformuoti vizualinius apžvalgos langus, atverti vertingas objektų dalis, siluetus, panoramas, atkurti želdiniais užgožtus vertingus vizualinius ryšius, pagerinti objektų aplinkos estetinę būklę. Šie kirtimai

	LAPAS	LAPŲ	LAIDA
JR-24-07-TvDP-ST	2	3	0

4.8. REIKALAVIMAI TVARKYBOS DARBAMS. SPECIALIŲJŲ TECHNOLOGIJŲ APRAŠYMAS.

pirmiausia rekomenduojami istoriškai žmonių formuotose vertybės teritorijos dalyse (piliakalnių aikštelės, pylimai, terasos, šlaitai).

Archeologijos objektų teritorijose kirtimo darbai vykdomi tik rankiniu būdu, rekomenduojama esant pašalui, stambūs medžiai supjaustomi vietoje. Medieną transportuoti prieš tai įrengus apsauginius laikinus kelius, sandėliavimo aikšteles, lentų paklotus. Vykdam kirtimus galimas medienos ištraukimas naudojant lyninius mechanizmus. Medžius reikia pjauti ar kirsti kiek galima arčiau žemės paviršiaus, kelmų nerauti, po kirtimo nužeminti/nufrezuoti. Po želdinių pašalinimo kasmet būtina genėti atžalas, kol kelmai praras savo gyvybingumą. Šlaituose išpuvusių kelmų vietas užtaisyti moliu. Pašalinius sumedėjusius augalus, reikia paruošti paviršinį sluoksnį žolinės dangos formavimui (nugrėbstyti lapus, supurenti grėbliu šlaitus, išlyginti po tvarkymo atsiradusias duobes) ir įsėti daugiamečių varpinių ar kitų retakerių žolių mišinius.

Atlikus visus darbus 3-4 metus yra būtina nuolatinė želdynų priežiūra: šienavimas, atžalų, naujai atsiradusių pažeistų medžių šalinimas, žolinės dangos priežiūra iki galutinio dangos (velėnos) susiformavimo. Želdinių sodinimas archeologinio paveldo objektų teritorijose – draudžiamas.

	LAPAS	LAPŲ	LAIDA
JR-24-07-TvDP-ST	3	3	0

**DIRMIŠKIŲ PILIAKALNIO SU GYVENVIETE (u. k. 31920) IR
DIRMIŠKIŲ PILKAPYNO, VAD. ŠVEDKAPIAIS (u.k. 1852)
TERITORIJOSE ESANČIŲ MIŠKŲ TVARKYMO SPRENDINIAI**

MIŠKOTVARKOS SPRENDINIAI

Kultūros paveldo objektų – Dirmiškių piliakalnio su gyvenvieta (u.k. 31920) ir Dirmiškių pilkapyno, vad. Švedkapiais (u.k. 1852) teritorija patenka į Valstybinių miškų urėdijos Prienų regioninio padalinio Sudvajų girininkijos 134 ir 130 miško kvartalus. Pagal Valstybės miškų kadastro duomenis, į šių objektų teritorijas patenka šie taksaciniai sklypai ar jų dalys: 130 kv. – 7; 9; 28 skl.; 134 kv. – 14; 15; 16 skl. Miškų grupė – IV (ūkiniai miškai). Mišku apaugusi miško žemė sudaro 4,8 ha; kitos žemės – 0,53 ha.

Piliakalnis sutvarkytas, periodiškai šienaujamas, tačiau yra likę kiek per daug pavienių medžių pirmame plane bei piliakalnio šlaituose, kurie mažina aplinkos apžvelgiamumą, neleidžia pilnai atverti reljefo formas. Pilkapynas apaugęs medynu su antru skroblo ardu, vietomis suvešėjęs trakas, yra sausuolių ir virtėlių. Siekiant pritaikyti piliakalnį lankymui ir pažintiniam turizmui projektuojami kraštovaizdžio formavimo miško kirtimai, kuriais medynas išretinamas: šalinamas trakas, pomiškis, formuojamos erdvės apžvelgimui, ne miško žemėje projektuojamas pavienių medžių kirtimas. Kirstini medžiai pažymėti dažais natūroje, parengta medžių taksavimo 10a forma. Pilkapyne bei prie tako vedančio į jį šalinamas trakas, virtėliai, sausuoliai – tai pagerins objekto apžvelgiamumą bei patekimą į jį, o liekantis medynas su skroblais neleis sparčiai užželti krūmais. Po kirtimo suformuotos atviros erdvės išryškins reljefo formas bei vaizdingus medžius, atsivers panorama. Atviros erdvės turi būti saugomos nuo apaugimo, reguliariai šalinami želiantys krūmai, šienaujama. Kertamame plote pašalinama iki 16 m³ likvidinio medienos tūrio.

Taksoraštis

Dirmiškių piliakalnio ir pilkapyno teritorija

Kv. Nr.	Skł. Nr.	Plotas, ha	Medyno		Medžių rūšių			Skalsumas	Skerspločių suma	Tūris, m ³			Kilmė	Bonitetas	Miškų grupė, pogrūp.	Augavietė	Projektuota ūkinė priemonė
			ardas	sudėtis	amžius, m	aukštis, m	skersmuo, cm			1 ha	sklype	sudėtinės m.r.					
Prienu RP/Sudvaju girininkija																	
130	7	2,28	1	10B	97	30	36	0,9		355	809	809		1A	401	Nds	
	valst.			P	91									1		hox	
				E	91												
				D	91												
				J	91												
			2	10Sb	72	20	21	0,4		80	182	182					
Skalsumas nevienodas, augavietė įvairuoja. Sausuolių 158m ³ sklype. Dirmiškių pilkapynas, vad. Švedkapiais. Int.0,02 ha J(85)0,7 sk.,Pc. Int.0,1 ha J(85)0,6 sk.,Pc. Normalaus kirtimo amžiaus ūkiniai miškai.																	
130	9	0,17	1	10D	42	25	25	0,9		349	59	59		1A	401	Nfs	
	valst.			B	36									1		aeg	
				Bl	36												
				J	36												
Polajiniai želdiniai																	
				10E	30	4	6							K			
Skalsumas nevienodas, medyno rūšinė sudėtis grupinė. Normalaus kirtimo amžiaus ūkiniai miškai.																	
130	28	0,15	1	10D	42	25	25	0,8		308	46	46		1A	401	Nfs	
	valst.			Polajiniai želdiniai										1		aeg	
				10E	30	4	6							K			
Trakas: Lz, vidutinio tankumo. Normalaus kirtimo amžiaus ūkiniai miškai.																	

134	14	1,42	1	5J	22	17	17	0,7		149	212	105		1A	401	Ldp	
	valst.			2B	22	17	18					43				aeg	
				2E	22	11	12					43					
				1A	22	11	11					21					
Trakas: Lz, vidutinio tankumo. Medyno rūšinė sudėtis grupinė, skalsumas nevienodas, augavietė įvairuoja. Dirmiškių piliakalnis. Normalaus kirtimo amžiaus ūkiniai miškai.																	
134	15	0,77	1	6B	97	29	38	0,8		271	209	125		1A	401	Nds	
	valst.			2E	82	27	32					42		1		hox	
				1J	82	25	30					21					
				1E	62	24	29					21					
Medyno rūšinė sudėtis grupinė, skalsumas nevienodas, amžius nevienodas. Dirmiškių piliakalnis. Int.0,05 ha J(70)0,4 sk.,Pcn. Normalaus kirtimo amžiaus ūkiniai miškai.																	
134	16	0,53	Kitos žemės													Ncp	
	valst.																
Dirmiškių piliakalnis. Normalaus kirtimo amžiaus ūkiniai miškai.																	

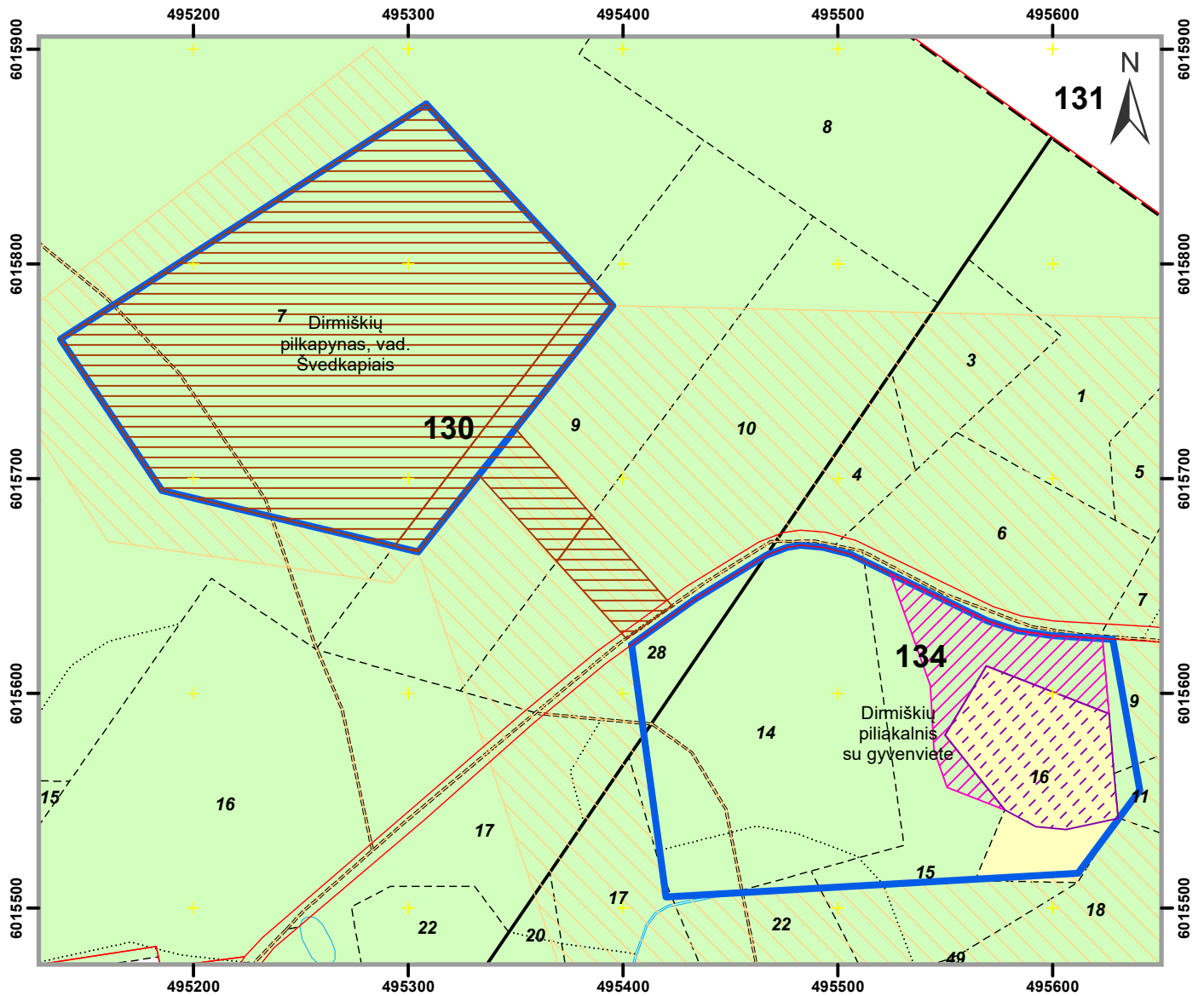
Projektuojamos ūkinės priemonės

Projektuojama ūkinė priemonė	Kvartalas	Sklypas	Plotas, ha	Iškertamas likvidinis tūris, m ³
Kraštovaizdžio formavimo kirtimai	134	15 (dalis)	0,38	16
Pavienių medžių kirtimas ne miško žemėje	134	16 (dalis)	0,41	
Trako kirtimas	130	7; 9; 10 (dalys)	3,31	-
Tvarkomas plotas iš viso:			4,10	16


DIRMIŠKIŲ PILIAKALNIO IR PILKAPYNO TVARKYBOS DARBAI. PROJEKTUOJAMOS ŪKINĖS PRIEMONĖS

VĮ Valstybinių miškų urėdija Prienų regioninis padalinys Sudvajų girininkija


1 : 3000




Sutartiniai ženklai


 Kadastrinių žemės sklypų ribos

 Miško žemė


 Ne miško žemė


 Taksacinių sklypų ribos

 Kultūros paveldo objektų teritorijos

 Vizualinės apsaugos pozonis

Projektuojamos ūkinės priemonės

 Kraštovaizdžio formavimo kirtimai

 Pavienių medžių kirtimas

 Trako kirtimas

Biržės taksavimo lapas

Prienų RP, Sudvajų g-ja. Kv.134 skl.15, 16
Kraštovaizdžio formavimo kirtimai, pavienių medžių kirt.

Forma M 10a
Uosis I aukštumo

D1,3m	Medžių skaičius		Tūris kietmetriais padarinės medienos					Bendras likvidinis tūris
	grynų	malkinių	Stambios	Vidutinės	Smulkios	Viso padarinės	Malkinės	
8	-	-	-	-	-	-	-	-
12	-	-	-	-	-	-	-	-
16	6	-	-	0,34	0,51	0,85	0,13	0,97
20	1	-	-	0,17	0,08	0,24	0,04	0,28
24	1	-	-	0,32	0,06	0,38	0,06	0,44
28	-	-	-	-	-	-	-	-
32	-	-	-	-	-	-	-	-
36	-	-	-	-	-	-	-	-
40	-	-	-	-	-	-	-	-
44	-	-	-	-	-	-	-	-
48	-	-	-	-	-	-	-	-
52	-	-	-	-	-	-	-	-
56	-	-	-	-	-	-	-	-
60	-	-	-	-	-	-	-	-
64	-	-	-	-	-	-	-	-
68	-	-	-	-	-	-	-	-
Viso	8	-	-	0,82	0,65	1,47	0,23	1,70

Eglė I aukštumo

D1,3m	Medžių skaičius		Tūris kietmetriais padarinės medienos					Bendras likvidinis tūris
	grynų	malkinių	Stambios	Vidutinės	Smulkios	Viso padarinės	Malkinės	
8	-	-	-	-	-	-	-	-
12	-	-	-	-	-	-	-	-
16	-	-	-	-	-	-	-	-
20	-	-	-	-	-	-	-	-
24	-	-	-	-	-	-	-	-
28	-	-	-	-	-	-	-	-
32	1	-	0,56	0,43	0,04	1,03	0,02	1,05
36	1	1	0,93	0,37	0,03	1,32	1,58	2,90
40	3	-	3,96	0,94	0,05	4,95	0,22	5,17
44	2	-	3,47	0,49	0,05	4,01	0,23	4,23
48	-	-	-	-	-	-	-	-
52	-	-	-	-	-	-	-	-
56	-	-	-	-	-	-	-	-
60	-	-	-	-	-	-	-	-
64	-	-	-	-	-	-	-	-
Viso	7	1	8,91	2,23	0,17	11,31	2,04	13,35

Beržas I aukštumo

D1,3m	Medžių skaičius		Tūris kietmetriais padarinės medienos					
cm	grynų	malkinių	Stambios	Vidutinės	Smulkios	Viso padarinės	Malkinės	Bendras likvidinis tūris
8	-	-	-	-	-	-	-	-
12	-	-	-	-	-	-	-	-
16	-	-	-	-	-	-	-	-
20	-	-	-	-	-	-	-	-
24	-	-	-	-	-	-	-	-
28	1	-	0,09	0,43	0,02	0,55	0,05	0,60
32	-	-	-	-	-	-	-	-
36	-	-	-	-	-	-	-	-
40	-	-	-	-	-	-	-	-
44	-	-	-	-	-	-	-	-
48	-	-	-	-	-	-	-	-
52	-	-	-	-	-	-	-	-
56	-	-	-	-	-	-	-	-
60	-	-	-	-	-	-	-	-
Viso	1	-	0,09	0,43	0,02	0,55	0,05	0,60







SANTRAUKA

Medžių rūšys	Medžių sk.	Padarinės medienos (m3)					Bendras likvidinis tūris	%
		Stambios	Vidutinės	Smulkios	Viso padarinės	Malkinės		
A	-	-	-	-	-	-	-	0
U	8	-	0,82	0,65	1,47	0,23	1,70	11
P	-	-	-	-	-	-	-	0
E	8	8,91	2,23	0,17	11,31	2,04	13,35	85
B	1	0,09	0,43	0,02	0,55	0,05	0,60	4
D	-	-	-	-	-	-	-	0
J	-	-	-	-	-	-	-	0
Viso	17	9,01	3,48	0,83	13,32	2,33	15,65	100

5. TVARKYBOS DARBŲ GRAFINIS PAVAIZDAVIMAS:




SUTARTINIAI PAŽYMĖJIMAI

-  Kultūros paveldo objekto teritorijos ribos
-  Kultūros paveldo objekto vizualinės apsaugos pozonio ribos
-  Registruotų žemės sklypų ribos
-  Miškų žemė
-  Esamas miško kelias
-  Esamas pažintinis takas

PROJEKTUOJAMI TVARKYBOS DARBAI:

Restauravimo darbai:

Želdinių tvarkymas suformuojant žolinę augmeniją (atliekamas tvarkomoje kultūros paveldo teritorijoje):

-  Krūmų, trako kirtimas, išvežimas, šienavimas, žolinės dangos pagerinimas:
- miško žemėje - 3,31 ha

Pastabos:

Projektuojamas objektas: **Dirmiškių pilkapynas, vad. Švedkapiais** - unikalus kodas Kultūros vertybių registre - **1852**, adresas - **Alytaus rajono sav., Miroslavo sen., Balkasodžio k.** KVR objekto teritorija: 30308.00 kv. m. Vizualinės apsaugos pozonis 11990 kv. m. Amžius: III-IV a.

Vertingosios savybės:

Žemės ir jos paviršiaus elementai - **sampilas** (išlikusio pilkapio sampilas yra maždaug 12 m skersmens ir nuo 0,5 m iki 0,8 m aukščio, žemo suploto pusrutulio pavidalo; sampilas sulėkštėjęs, kiek deformuotas, 1988-1989 m. ištirti du sampilai, vieno ištirto pilkapio sampilas atpiltas 2014-2015 m., jame įdėti ir kape buvusių įkapių muliažai); **akmenų vainikai ar jų liekanos** (išlikusio pilkapio sampile pastebimi keli maždaug 30-40 cm skersmens akmenys iš vainiko, vieno ištirto pilkapio išlikusi akmenų vainiko dalis, be to, apie 15 m į ŠV nuo išlikusio pilkapio yra lyg dar vieno pilkapio akmenų vainiko liekanos - keli puslankiu išsidėstę akmenys, o maždaug už 70 m į PV nuo šių akmenų, pastebimi dar keli irgi lyg ir puslankiu išsidėstę akmenys - gal būt, taip pat pilkapio vainiko liekanos; išlikusio pilkapio vainiko dalis nurinkta, 2014-2015 m. atpilant ištirtą pilkapį, rekonstruotas ir akmenų vainikas, vienas iš spėjamų pilkapių akmenų vainikų gerokai apardytas giliai įsirežusio miško keliuko, o kitas irgi nuvažinėtas keliuko, jų abiejų dalių akmenų nurinkta, dalis gali būti užslinkę žemėmis); **kapai** (griautiniai žmonių kapai su įkapėmis; kaulai sunykę, 1988-1989 m. ištirti du, po akmenų grindiniais buvę kapai - po vieną kiekviename pilkapyje); **akmenų krūsnys** (pilkapyno teritorijoje matosi keliolika maždaug 2-3 m skersmens ir iki 0,5 m aukščio akmenų krūsnų ir viena apie 70 m ilgio, 2,5-3 m pločio bei 0,2-0,5 m aukščio akmenų krūsnis, besitęsianti PR-ŠV kryptimi abipus nedidelės, greičiausiai natūralios, įdubos; dalis krūsnų akmenų susmėgę į žemę, 1983 m. ištirta viena akmenų krūsnis, o 1989 m. - ilgosios akmenų krūsnies dalis - 200 kv. m plotas). **reljefas** (nelygus, neaukštas, lėkštašlaitis, pailgas maždaug PR-ŠV kryptimi gūbrelis tarp pailgų daubų; paviršius apaugęs mišku).

Objekte projektuojami **restauravimo darbai**: sumedėjusių želdinių šalinimas suformuojant žolinę augmeniją; vidutinio tankumo krūmų ir trako kirtimas rankiniu būdu; medžių genėjimas, esamų kelmų nužeminimas, žolinės augmenijos pagerinimas - šienavimas rankiniu būdu suformuojant žolinę dangą. Šiais darbais siekiama atverti užgožtas kultūros paveldo objekto dalis, suformuoti objekto silueto stebėjimo galimybes iš regyklų, padidinti objekto kraštovaizdžio estetinę, kultūrinę vertę.

Jei atliekant tvarkybos ar tvarkomuosius statybos bei kitokius darbus aptinkama archeologinių radinių ar nekilnojamojo daikto vertingųjų savybių, valdytojas ar darbus atliekantis asmenys apie tai privalo pranešti savivaldybės paveldosaugos padaliniiui, o šis informuoja Kultūros paveldo departamentą. Statybos darbai gali būti sustabdomi LR Nekilnojamojo kultūros paveldo apsaugos įstatymo 9 str. 3 d. numatyta tvarka.

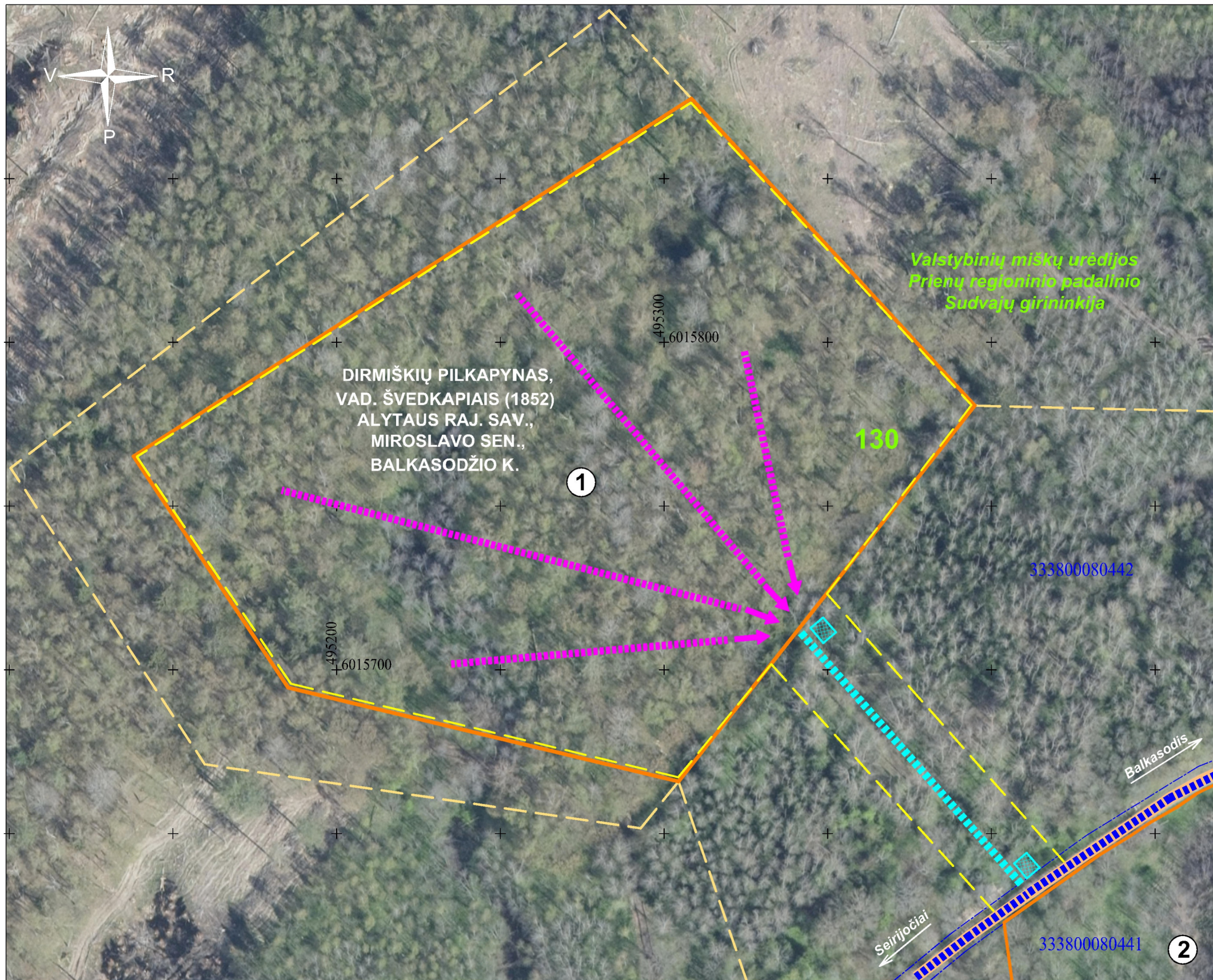
Eksplikacija:

1. Dirmiškių pilkapynas, vad. Švedkapiais (1852)

Greta esantys nekilnojamo kultūros paveldo objektai:

2. Dirmiškių piliakalnis su gyvenviete (31920)

		DIRMIŠKIŲ PILKAPYNAS, VAD. ŠVEDKAPIAIS (1852) ALYTAUS RAJ. SAV., MIROSLAVO SEN., BALKASODŽIO K.	
		TVARKYBOS DARBAI	
		SKLYPO TVARKYMO IR PRITAIKYMO LANKYMUI PLANAS M 1:1000	Laida 0
TvDP	Užsakovas: Alytaus rajono savivaldybės administracija, į.k. 188718528	JR-24-07-TvDP-01	Lapas 1
			Lapų 1



- SUTARTINIAI PAŽYMĖJIMAI**
- Kultūros paveldo objekto teritorijos ribos
 - Kultūros paveldo objekto vizualinės apsaugos pozonio ribos
 - Registruotų žemės sklypų ribos
 - Miško žemė
 - Esamas miško kelias
 - Projektuojami kiti specialieji kirtimai miško žemėje
 - Statybinio transporto judėjimo kelias
 - Laikinas kelias mažajai statybinei technikai (žvyras ant geotekstilės)
 - Laikina medienos sandėliavimo aikštelė (žvyras ant geotekstilės)
 - Medžių ištempimas rankiniu būdu

Eksplikacija:

1. Dirmiškių pilkapynas, vad. Švedkapiais (1852)
- Greta esantys nekilnojamo kultūros paveldo objektai:
2. Dirmiškių piliakalnis su gyvenviete (31920)

DIRMIŠKIŲ PILKAPYNAS, VAD. ŠVEDKAPIAIS (1852)
ALYTAUS RAJ. SAV., MIROSLAVO SEN., BALKASODŽIO K.

TVARKYBOS DARBAI

PASIRENGIMO TVARKYBOS DARBAMS ORGANIZAVIMO SCHEMA	Laida
	0

JR-24-07-TvDP-02	Lapas	Lapų
	1	1

TvDP Užsakovas: Alytaus rajono savivaldybės administracija, j.k. 188718528